

Arrêté du 7 FEV. 2022

**modifiant l'arrêté du 03 novembre 2014 portant désignation du site Natura 2000 « Bords de Loire entre Iguerande et Decize » renommé « Val de Loire bocager »**

(zone spéciale de conservation)

NOR : TREL2206000A

**La ministre de la transition écologique,**

Vu la directive 92/43/CEE du Conseil du 21 mai 1992 modifiée concernant la conservation des habitats naturels ainsi que de la faune et de la flore sauvages, notamment ses articles 3 et 4 et ses annexes I et II ;

Vu la décision d'exécution (UE) 2022/231 de la Commission du 16 février 2022 arrêtant une quinzième actualisation de la liste des sites d'importance communautaire pour la région biogéographique continentale ;

Vu le code de l'environnement, notamment le I et le III de l'article L. 414-1, et les articles R. 414-1, R. 414-3, R. 414-4, R. 414-6 et R. 414-7 ;

Vu l'arrêté du 16 novembre 2001 modifié relatif à la liste des types d'habitats naturels et des espèces de faune et de flore sauvages qui peuvent justifier la désignation de zones spéciales de conservation au titre du réseau écologique européen Natura 2000 ;

Vu l'arrêté du 03 novembre 2014 portant désignation du site Natura 2000 « Bords de Loire entre Iguerande et Decize » (zone spéciale de conservation) ;

Vu les avis des communes et des établissements publics de coopération intercommunale concernés ;

Vu les observations formulées lors de la consultation du public réalisée du 09 août 2021 au 30 août 2021, en application de l'article L. 123-19-1 du code de l'environnement,

**Arrête :**

**Article 1er**

Le site prend le nom de « Val de Loire bocager ».

Les 24 cartes au 1/25 000ème et la carte d'assemblage au 1/280 000ème annexées au présent arrêté abrogent et remplacent les cartes annexées à l'arrêté du 03 novembre 2014 portant désignation du site Natura 2000 « Val de Loire bocager » (zone spéciale de conservation) FR2601017. L'espace ainsi délimité s'étend dans le département de l'Allier et de la Saône-et-Loire sur tout ou partie du territoire des communes suivantes : Artaix, Avrilly, Baugy, Beaulon, Bourbon-Lancy, Bourg-le-Comte, Chambilly, Chassenard, Coulanges, Cronat, Digoin, Diou, Dompierre-sur-Besbre, Gannay-sur-Loire, Garnat-sur-

Engievre, Gilly-sur-Loire, l'Hôpital-le-Mercier, Iguerande, Lesme, Luneau, Marcigny, Melay, Molinet, Motte-Saint-Jean, Perrigny-sur-Loire, Pierrefitte-sur-Loire, Saint-Agnan, Saint-Aubin-sur-Loire, Saint Martin-des-Lais, Saint-Martin-du-Lac, Saint-Yan, Varenne-Saint-Germain, Vindecy, Vitry-sur-Loire.

## Article 2

La liste des types d'habitats naturels et des espèces de faune et flore sauvages annexée au présent arrêté abroge et remplace la liste des types d'habitats naturels et des espèces de faune et flore sauvages annexée à l'arrêté du 03 novembre 2014 portant désignation du site Natura 2000 « Val de Loire bocager » (zone spéciale de conservation).

## Article 3

Les cartes visées à l'article 1<sup>er</sup> ainsi que la liste des types d'habitats naturels et des espèces de faune et de flore sauvages visée à l'article 2 peuvent être consultées aux préfectures de l'Allier et de la Saône-et-Loire, dans les mairies des communes situées dans le périmètre du site, à la direction régionale de l'environnement, de l'aménagement et du logement d'Auvergne-Rhône-Alpes, à la direction régionale de l'environnement et de l'aménagement et du logement de Bourgogne-Franche-Comte, ainsi qu'à la direction de l'eau et de la biodiversité du ministère de la transition écologique.

Elles sont également consultables et téléchargeables sur les sites du Bulletin officiel du ministère de la transition écologique (<https://www.bulletin-officiel.developpement-durable.gouv.fr/recherche>) et de l'inventaire national du patrimoine naturel hébergé par le Muséum national d'Histoire naturelle (<https://inpn.mnhn.fr/accueil/recherche-de-donnees/natura2000>).

## Article 4

Le directeur de l'eau et de la biodiversité est chargé de l'exécution du présent arrêté, qui sera publié au *Journal officiel* de la République française.

Fait le 17 FEV. 2022

La ministre de la transition écologique,  
Pour la ministre et par délégation :  
Le directeur de l'eau et de la biodiversité,

O. THIBAUT

## ANNEXE

**Annexe à l'arrêté de modification du site Natura 2000  
FR2601017 « Bords de Loire entre Iguerande et Decize » renommé « Val de Loire bocager »  
renommé « Val de Loire bocager »  
(zone spéciale de conservation)**

**Liste des types d'habitats naturels et des espèces de faune et de flore sauvages justifiant la  
désignation du site**

1 - Liste des habitats naturels justifiant la désignation du site et figurant en annexe de l'arrêté du 16 novembre 2001 modifié

2330	Dunes intérieures avec pelouses ouvertes à Corynephorus et Agrostis
3130	Eaux stagnantes, oligotrophes à mésotrophes avec végétation des Littorelletea uniflorae et/ou des Isoeto-Nanojuncetea
3150	Lacs eutrophes naturels avec végétation du Magnopotamion ou de l'Hydrocharition
3260	Rivières des étages planitiaire à montagnard avec végétation du Ranunculion fluitantis et du Callitriche-Batrachion
3270	Rivières avec berges vaseuses avec végétation du Chenopodion rubri p.p. et du Bidention p.p.
6210	Pelouses sèches semi-naturelles et faciès d'embuissonnement sur calcaires (Festuco-Brometalia) (* sites d'orchidées remarquables)
6430	Mégaphorbiaies hygrophiles d'ourlets planitiaux et des étages montagnard à alpin
6510	Prairies maigres de fauche de basse altitude (Alopecurus pratensis, Sanguisorba officinalis)
8230	Roches siliceuses avec végétation pionnière du Sedo-Scleranthion ou du Sedo albi-Veronicion dillenii
91E0	* Forêts alluviales à Alnus glutinosa et Fraxinus excelsior (Alno-Padion, Alnion incanae, Salicion albae)
91F0	Forêts mixtes à Quercus robur, Ulmus laevis, Ulmus minor, Fraxinus excelsior ou Fraxinus angustifolia, riveraines des grands fleuves (Ulmenion minoris)

2 - Liste des espèces de faune et flore sauvages justifiant la désignation du site et figurant en annexe de l'arrêté du 16 novembre 2001 modifié

Amphibiens

1166	Triton crêté	<i>Triturus cristatus</i>
1193	Sonneur à ventre jaune	<i>Bombina variegata</i>

Invertébrés

1037	Gomphe serpentín	<i>Ophiogomphus cecilia</i>
1044	Agrion de Mercure	<i>Coenagrion mercuriale</i>
1060	Cuivré des marais	<i>Lycaena dispar</i>
1083	Lucane cerf-volant	<i>Lucanus cervus</i>
1084	* Pique-prune	<i>Osmoderma eremita</i>
1087	* Rosalie des Alpes	<i>Rosalia alpina</i>
1088	Grand Capricorne	<i>Cerambyx cerdo</i>
4045	* Agrion orné	<i>Coenagrion ornatum</i>

Mammifères

1303	Petit rhinolophe	<i>Rhinolophus hipposideros</i>
------	------------------	---------------------------------

1308	Barbastelle d'Europe	<i>Barbastella barbastellus</i>
1321	Vespertilion à oreilles échancrées	<i>Myotis emarginatus</i>
1323	Vespertilion de Bechstein	<i>Myotis bechsteinii</i>
1324	Grand Murin	<i>Myotis myotis</i>
1337	Castor d'Eurasie	<i>Castor fiber</i>

Plantes

*Aucune espèce mentionnée*

Poissons

1095	Lamproie marine	<i>Petromyzon marinus</i>
1096	Lamproie de Planer	<i>Lampetra planeri</i>
1102	Grande alose	<i>Alosa alosa</i>
1106	Saumon atlantique	<i>Salmo salar</i>
5315		<i>Cottus perifretum</i>
5339	Bouvière	<i>Rhodeus amarus</i>
6150	Toxostome	<i>Parachondrostoma toxostoma</i>

Reptiles

1220	Cistude d'Europe	<i>Emys orbicularis</i>
------	------------------	-------------------------

Fait le 17 FEV. 2022

La ministre de la transition écologique,  
 Pour la ministre et par délégation :  
 Le directeur de l'eau et de la biodiversité,

O. THIBAUT





**MINISTÈRE  
DE LA TRANSITION  
ÉCOLOGIQUE**

Liberté  
Égalité  
Fraternité

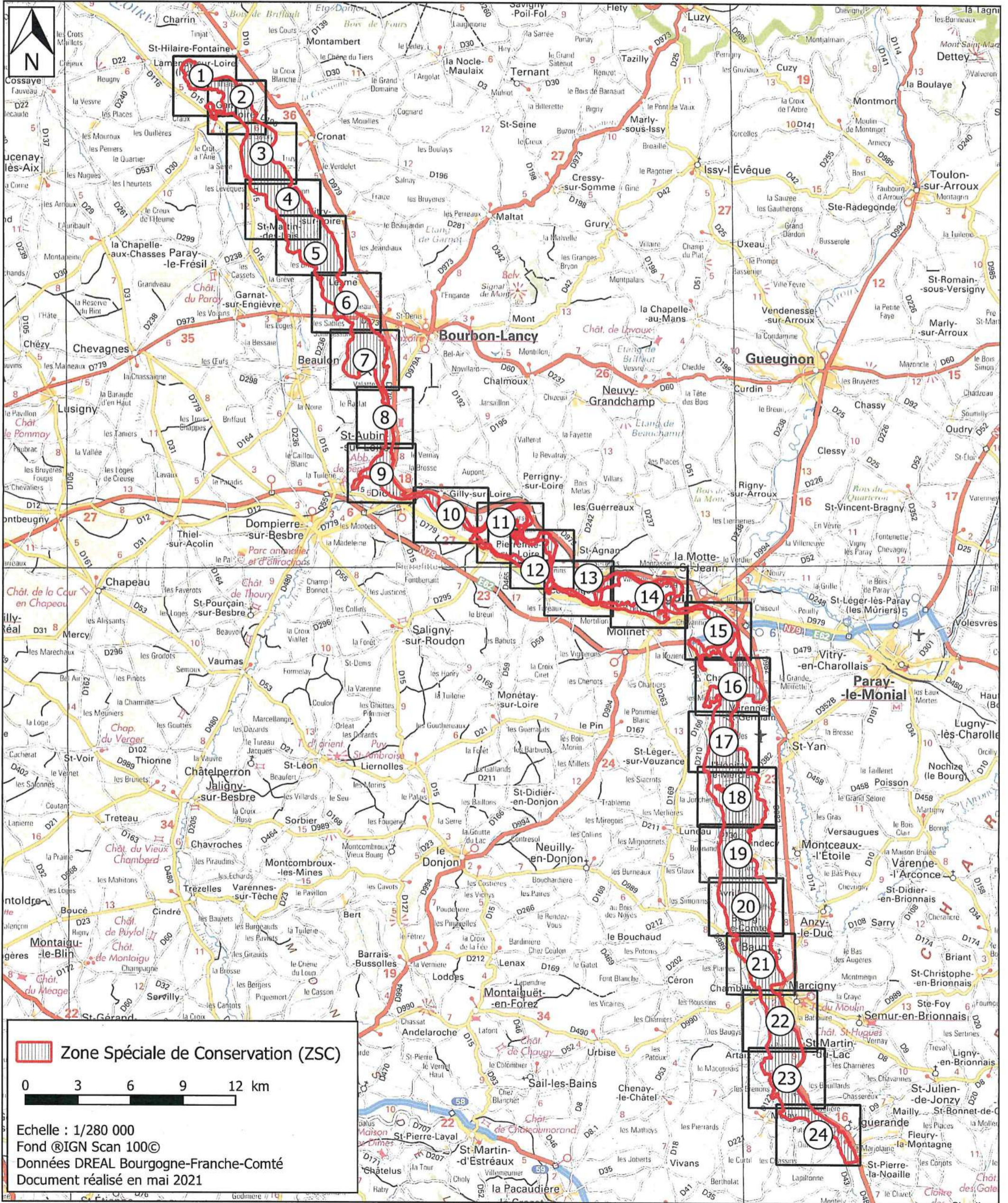
Site Natura 2000  
Val de Loire bocager  
Zone spéciale de conservation FR2601017  
Départements de l'Allier et de la Saône-et-Loire  
Carte d'assemblage au 1/280 000 et 24 cartes au 1/25 000 annexées à l'arrêté de  
modification du site Natura 2000

signée le :

07 FEV. 2022

Pour le Ministre et par délégation,  
Le Directeur de l'eau et de la biodiversité

Olivier THIBAUT





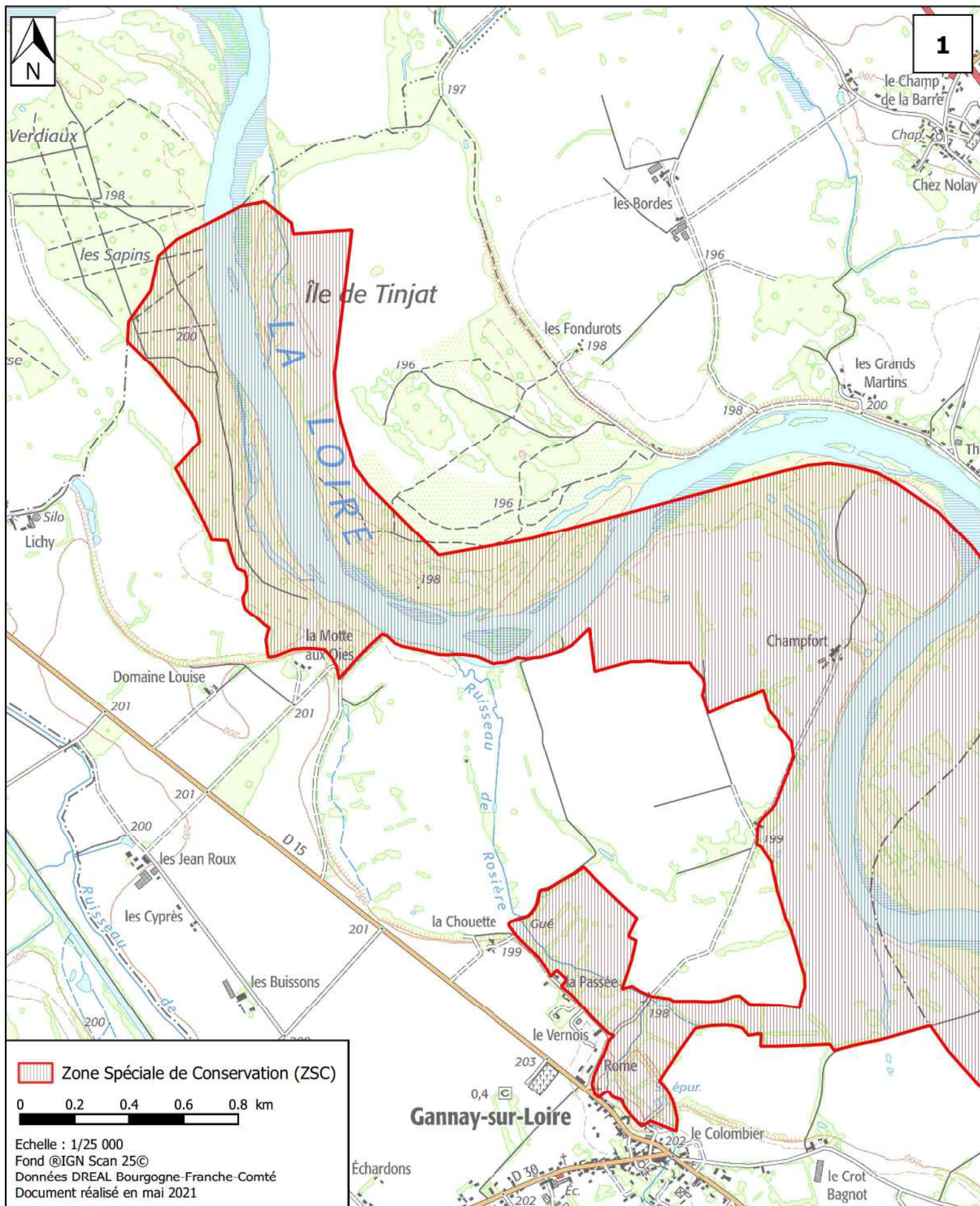


**MINISTÈRE  
DE LA TRANSITION  
ÉCOLOGIQUE**

Liberté  
Égalité  
Fraternité

Site Natura 2000  
Val de Loire bocager  
Zone spéciale de conservation FR2601017  
Départements de l'Allier et de la Saône-et-Loire

Carte 1/24



Zone Spéciale de Conservation (ZSC)

0 0.2 0.4 0.6 0.8 km

Echelle : 1/25 000

Fond ©IGN Scan 25©

Données DREAL Bourgogne-Franche-Comté

Document réalisé en mai 2021



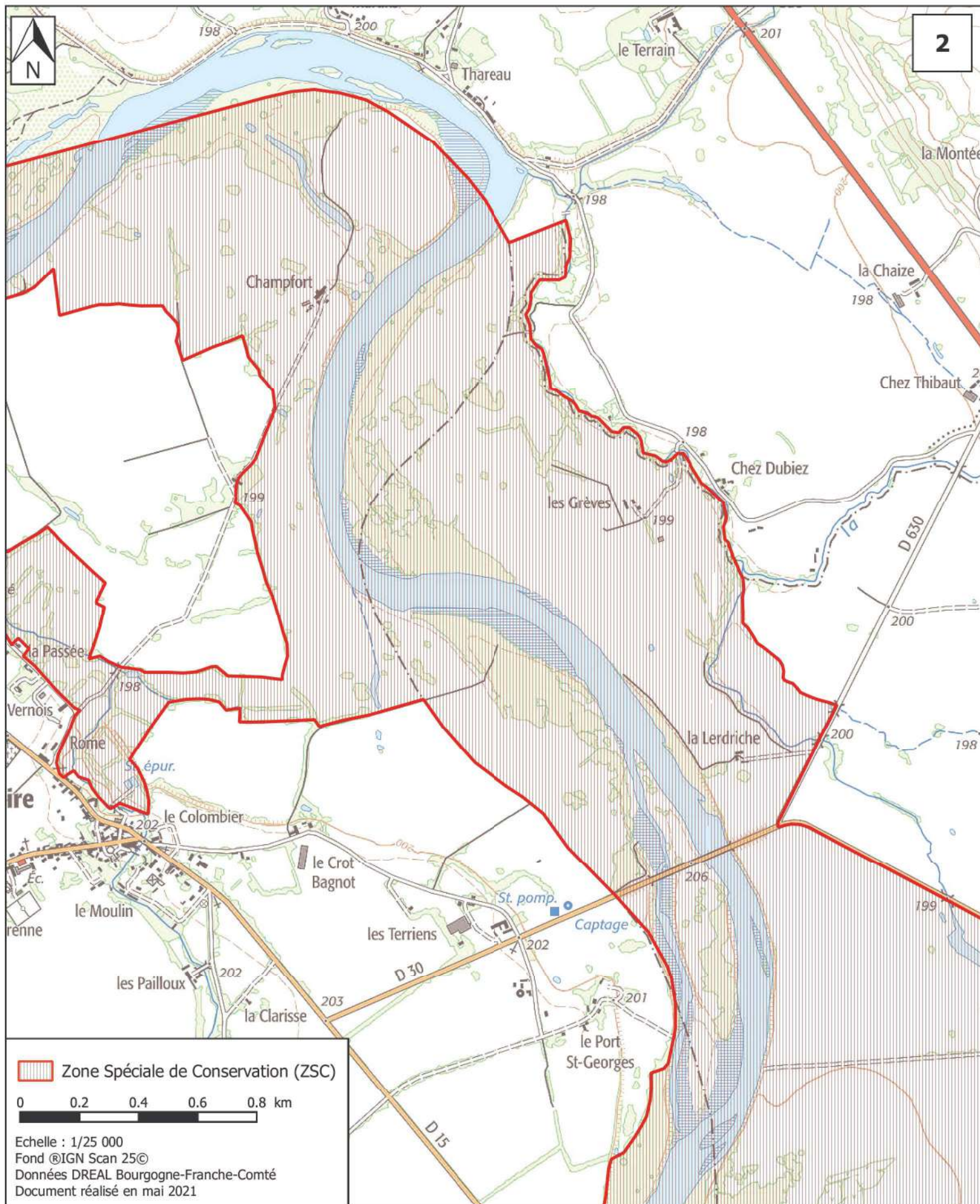


**MINISTÈRE  
DE LA TRANSITION  
ÉCOLOGIQUE**

Liberté  
Égalité  
Fraternité

Site Natura 2000  
Val de Loire bocager  
Zone spéciale de conservation FR2601017  
Départements de l'Allier et de la Saône-et-Loire

Carte 2/24





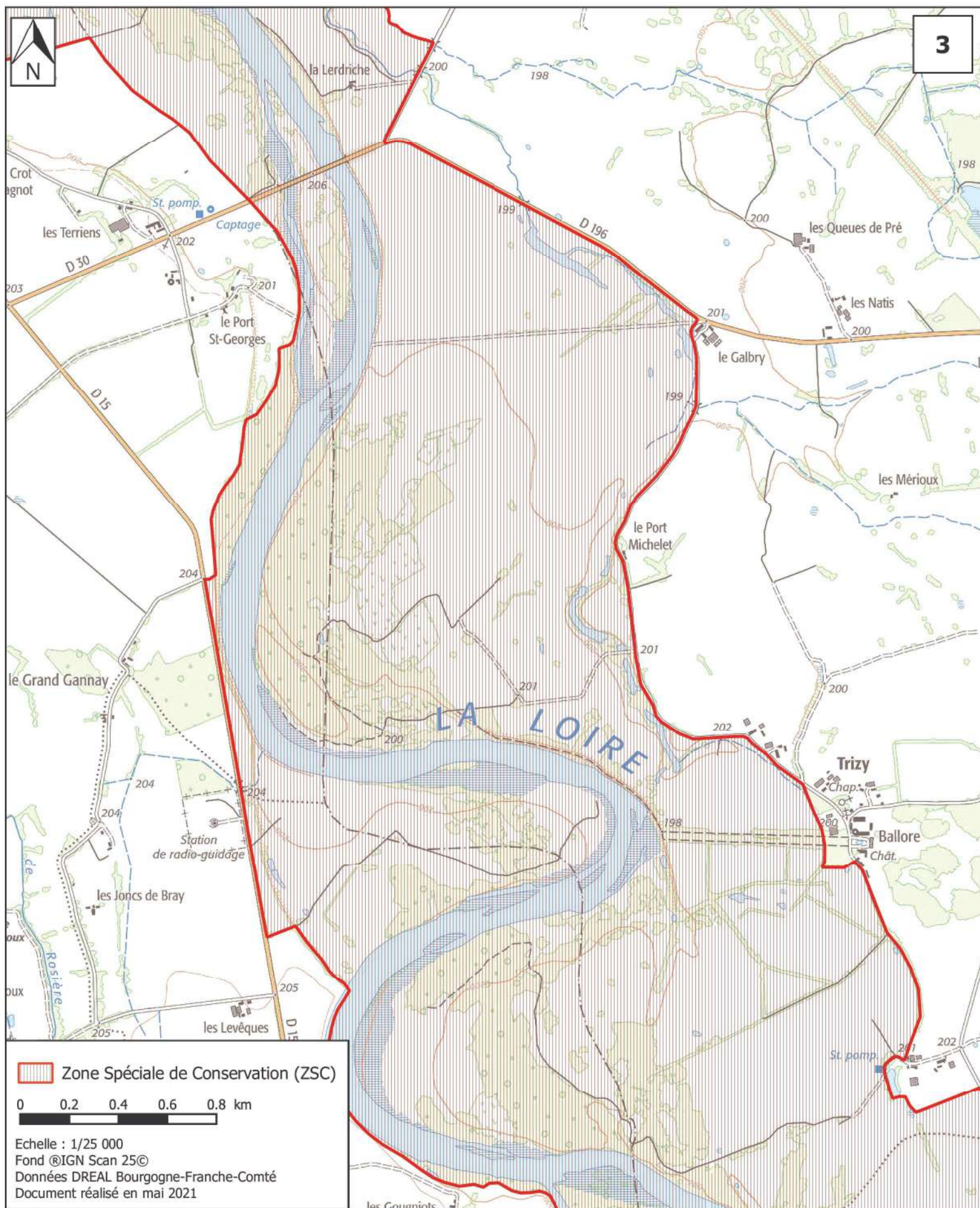


**MINISTÈRE  
DE LA TRANSITION  
ÉCOLOGIQUE**

Liberté  
Égalité  
Fraternité

Site Natura 2000  
Val de Loire bocager  
Zone spéciale de conservation FR2601017  
Départements de l'Allier et de la Saône-et-Loire

Carte 3/24



Zone Spéciale de Conservation (ZSC)

0 0.2 0.4 0.6 0.8 km

Echelle : 1/25 000

Fond ©IGN Scan 25©

Données DREAL Bourgogne-Franche-Comté

Document réalisé en mai 2021





**MINISTÈRE  
DE LA TRANSITION  
ÉCOLOGIQUE**

Liberté  
Égalité  
Fraternité

Site Natura 2000  
Val de Loire bocager  
Zone spéciale de conservation FR2601017  
Départements de l'Allier et de la Saône-et-Loire

Carte 4/24





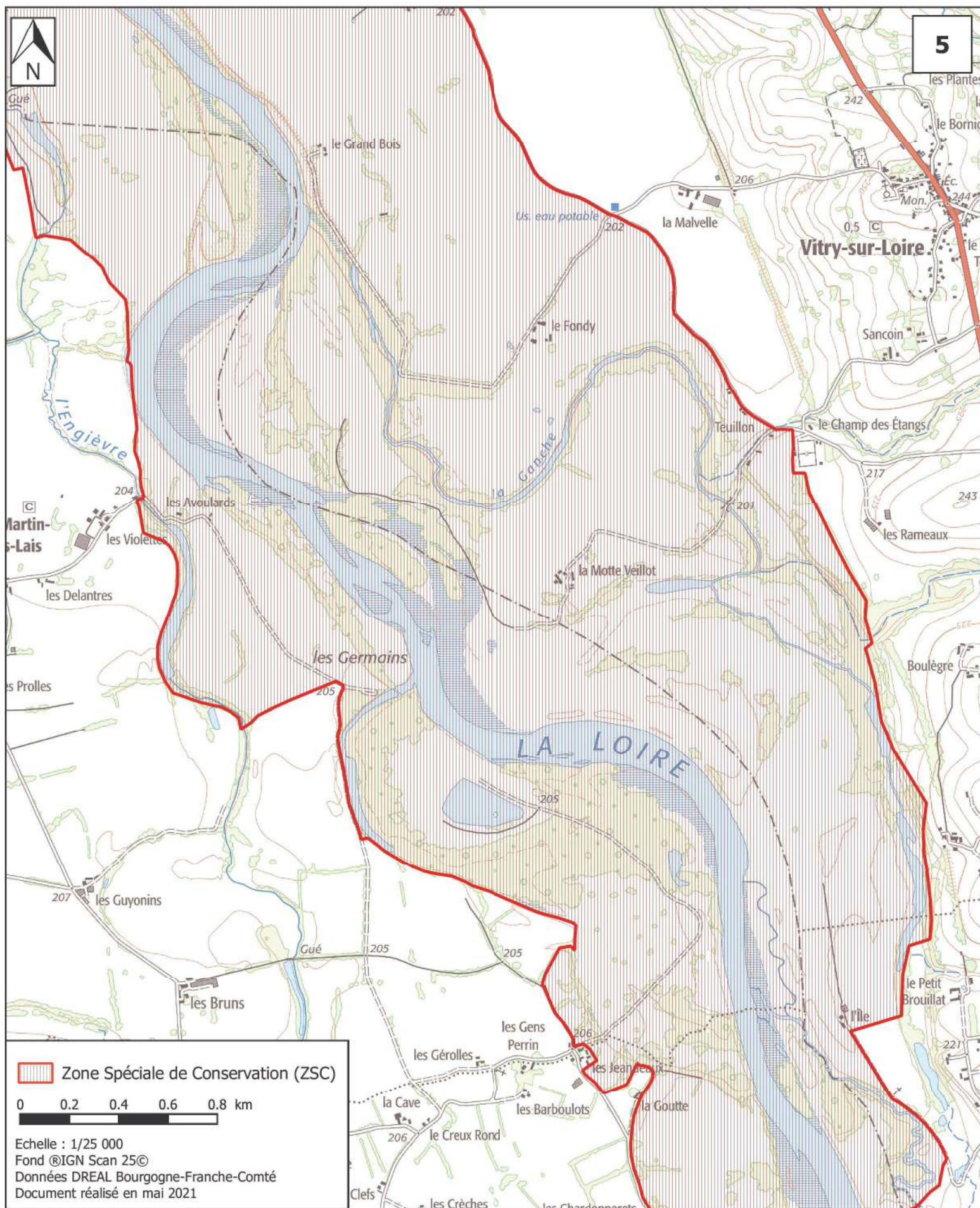


**MINISTÈRE  
DE LA TRANSITION  
ÉCOLOGIQUE**

Liberté  
Égalité  
Fraternité

Site Natura 2000  
Val de Loire bocager  
Zone spéciale de conservation FR2601017  
Départements de l'Allier et de la Saône-et-Loire

Carte 5/24



Zone Spéciale de Conservation (ZSC)

0 0.2 0.4 0.6 0.8 km

Echelle : 1/25 000

Fond ©IGN Scan 25©

Données DREAL Bourgogne-Franche-Comté

Document réalisé en mai 2021



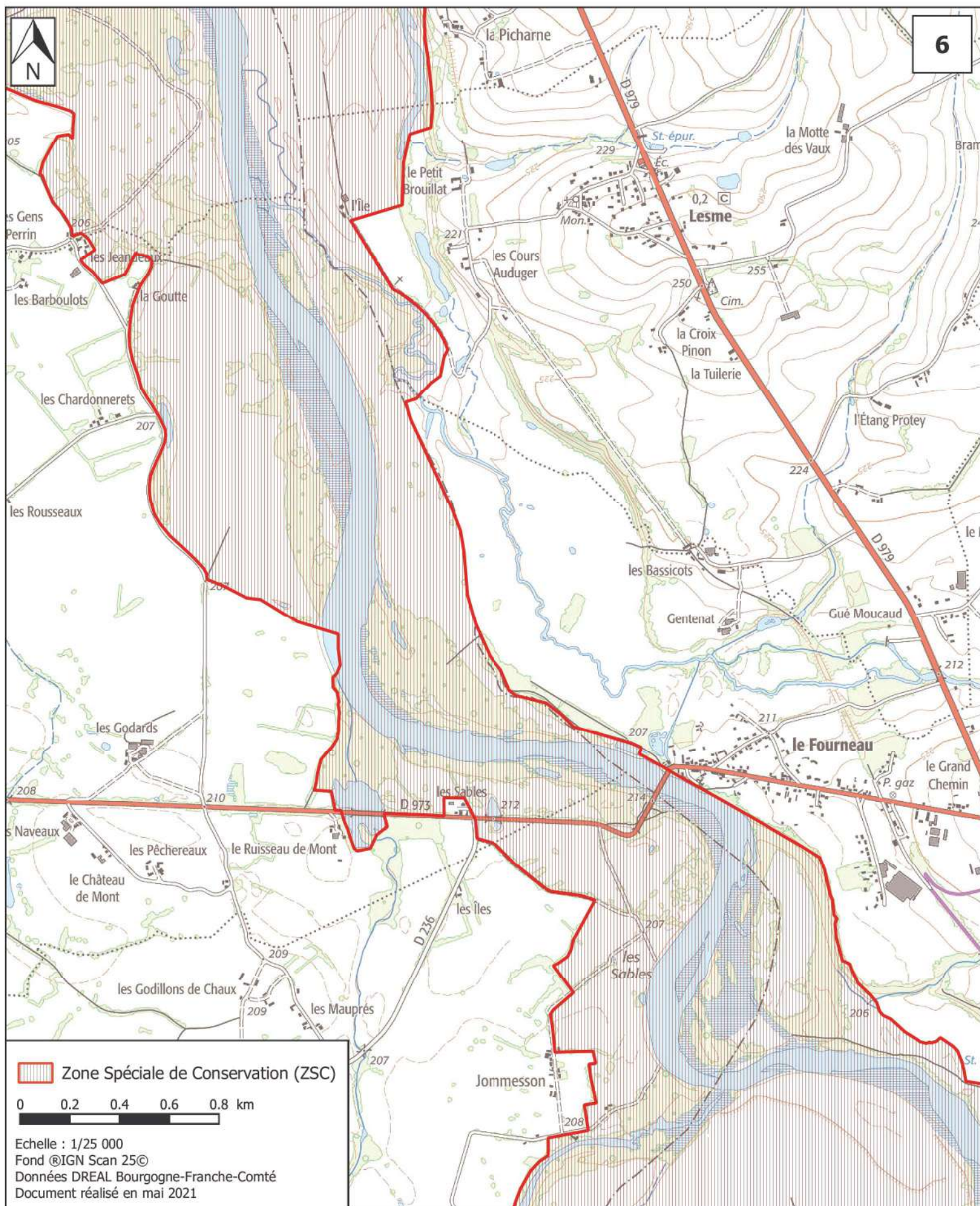


**MINISTÈRE  
DE LA TRANSITION  
ÉCOLOGIQUE**

Liberté  
Égalité  
Fraternité

Site Natura 2000  
Val de Loire bocager  
Zone spéciale de conservation FR2601017  
Départements de l'Allier et de la Saône-et-Loire

Carte 6/24





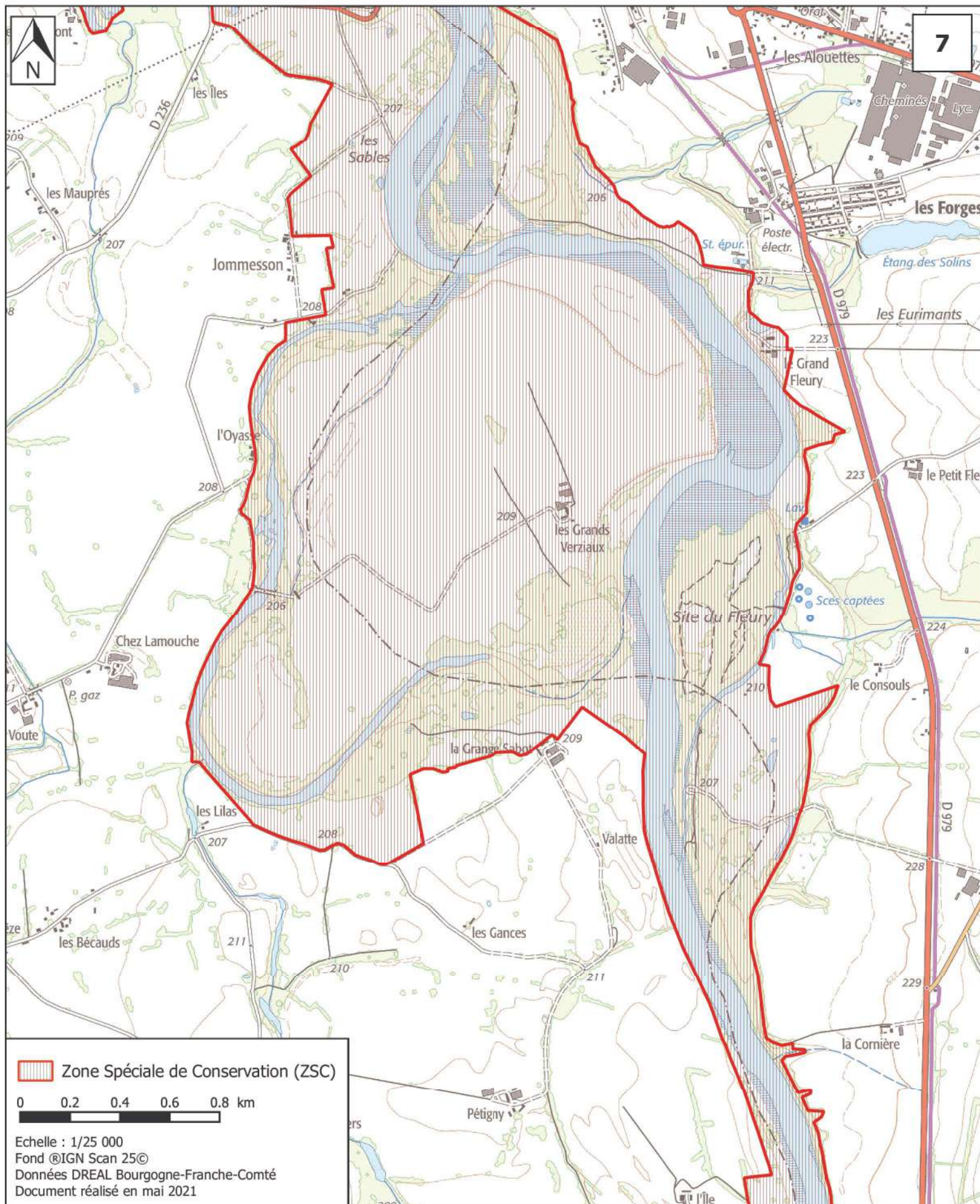


**MINISTÈRE  
DE LA TRANSITION  
ÉCOLOGIQUE**

Liberté  
Égalité  
Fraternité

Site Natura 2000  
Val de Loire bocager  
Zone spéciale de conservation FR2601017  
Départements de l'Allier et de la Saône-et-Loire

Carte 7/24





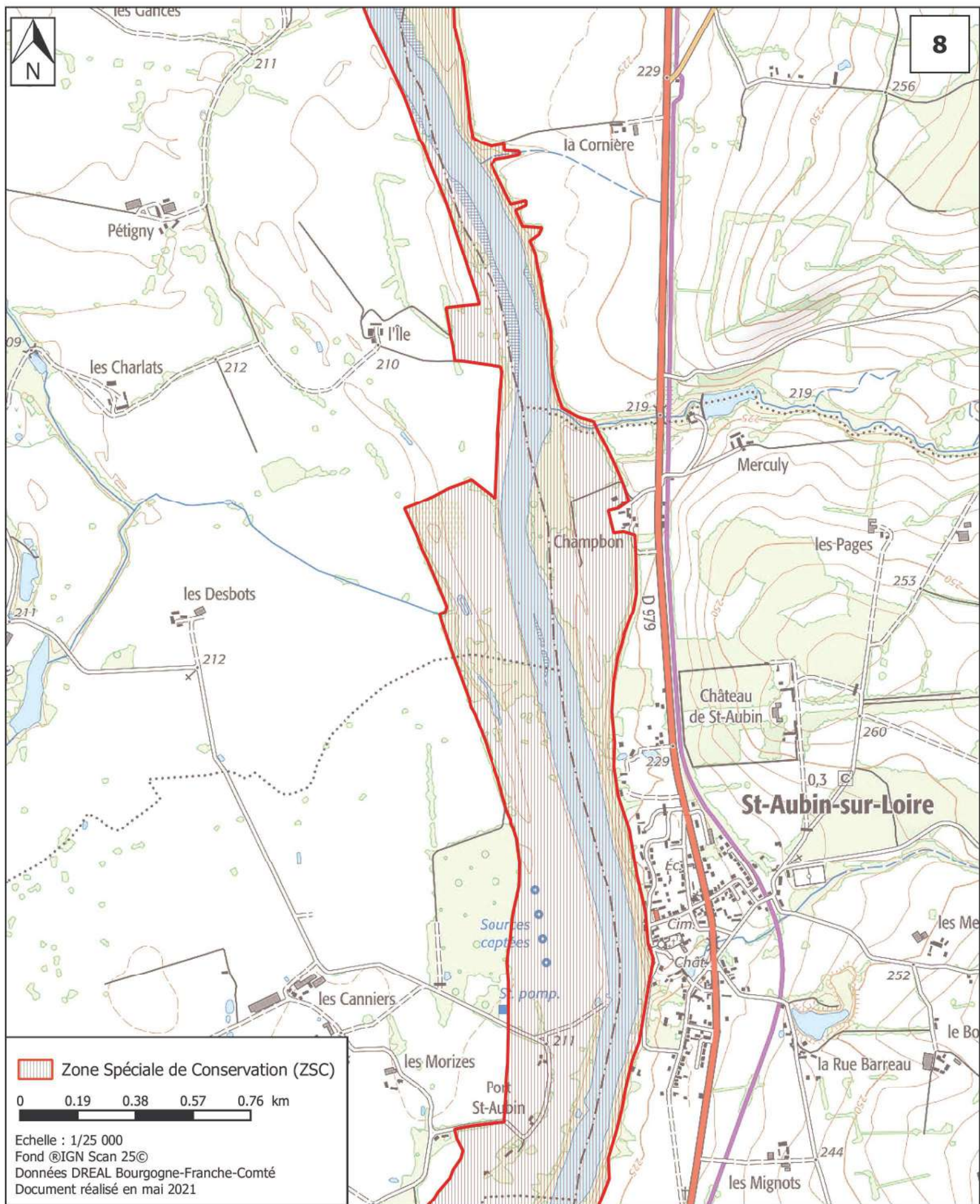


**MINISTÈRE  
DE LA TRANSITION  
ÉCOLOGIQUE**

Liberté  
Égalité  
Fraternité

Site Natura 2000  
Val de Loire bocager  
Zone spéciale de conservation FR2601017  
Départements de l'Allier et de la Saône-et-Loire

Carte 8/24



 Zone Spéciale de Conservation (ZSC)

0 0.19 0.38 0.57 0.76 km

Echelle : 1/25 000

Fond ©IGN Scan 25©

Données DREAL Bourgogne-Franche-Comté

Document réalisé en mai 2021





**MINISTÈRE  
DE LA TRANSITION  
ÉCOLOGIQUE**

Liberté  
Égalité  
Fraternité

Site Natura 2000  
Val de Loire bocager  
Zone spéciale de conservation FR2601017  
Départements de l'Allier et de la Saône-et-Loire

Carte 9/24

9



Zone Spéciale de Conservation (ZSC)

0 0.2 0.4 0.6 0.8 km

Echelle : 1/25 000  
Fond ©IGN Scan 25©  
Données DREAL Bourgogne-Franche-Comté  
Document réalisé en mai 2021



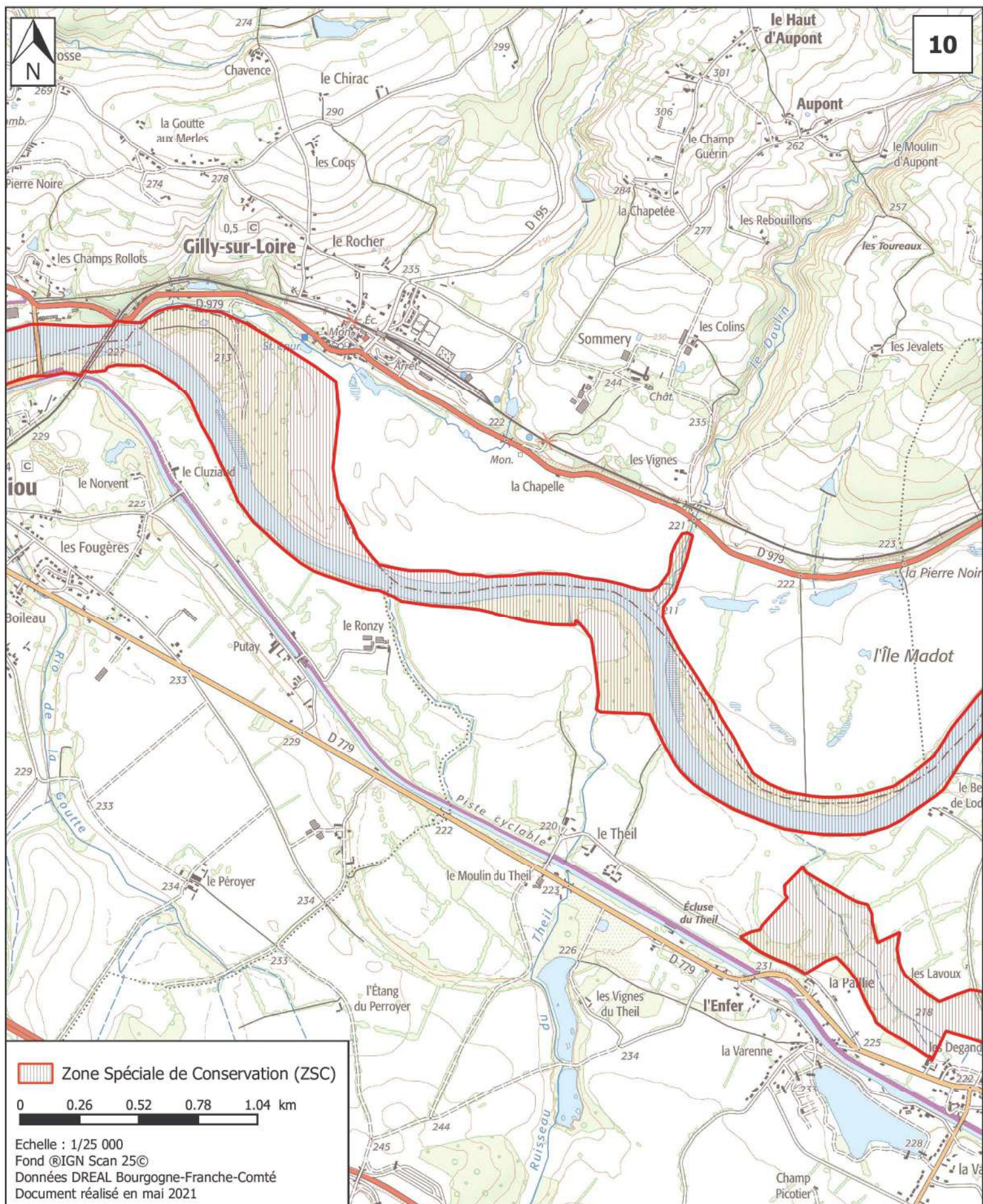


**MINISTÈRE  
DE LA TRANSITION  
ÉCOLOGIQUE**

Liberté  
Égalité  
Fraternité

Site Natura 2000  
Val de Loire bocager  
Zone spéciale de conservation FR2601017  
Départements de l'Allier et de la Saône-et-Loire

Carte 10/24



**10**

Zone Spéciale de Conservation (ZSC)

0 0.26 0.52 0.78 1.04 km

Echelle : 1/25 000  
Fond ©IGN Scan 25©  
Données DREAL Bourgogne-Franche-Comté  
Document réalisé en mai 2021



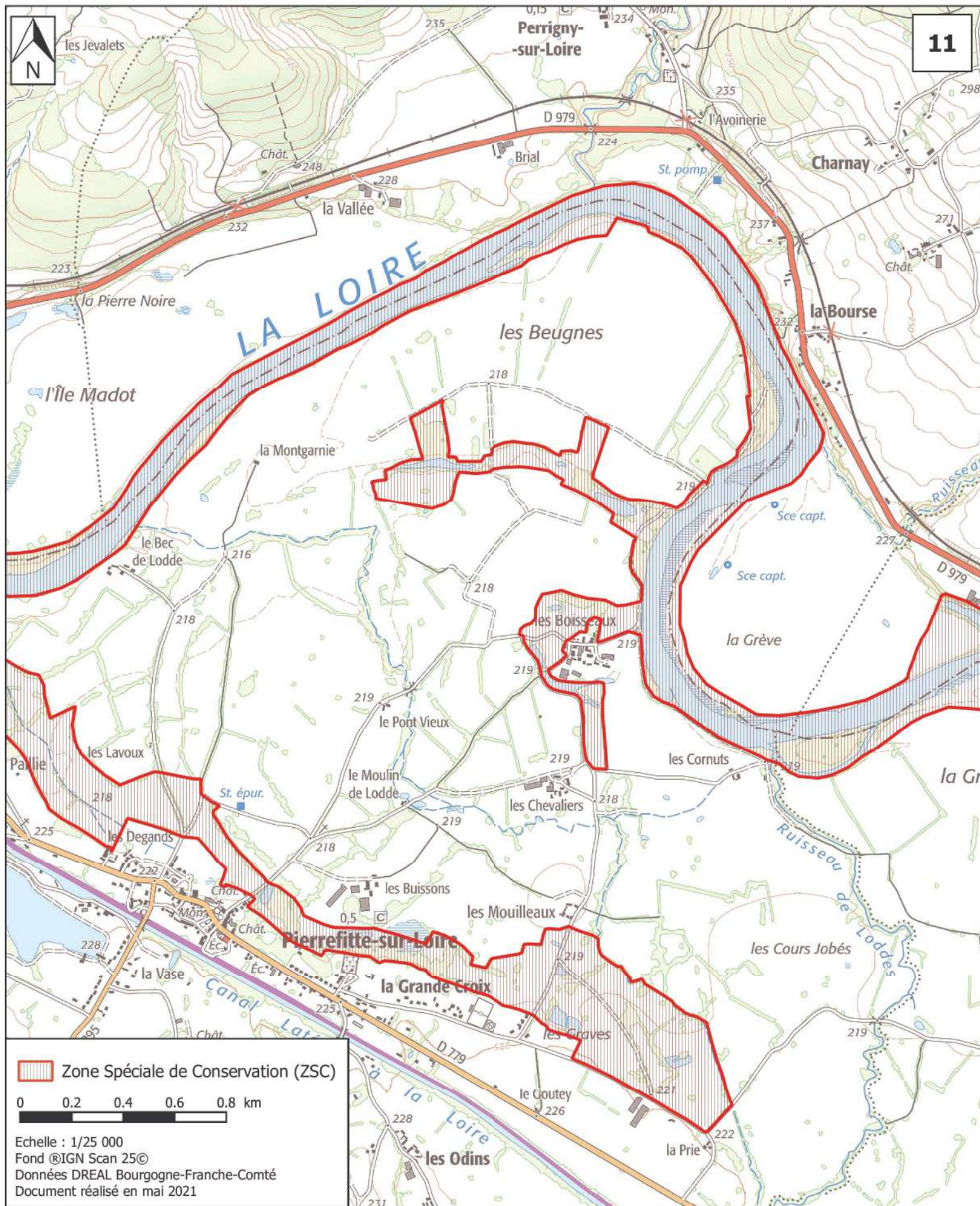


**MINISTÈRE  
DE LA TRANSITION  
ÉCOLOGIQUE**

Liberté  
Égalité  
Fraternité

Site Natura 2000  
Val de Loire bocager  
Zone spéciale de conservation FR2601017  
Départements de l'Allier et de la Saône-et-Loire

Carte 11/24

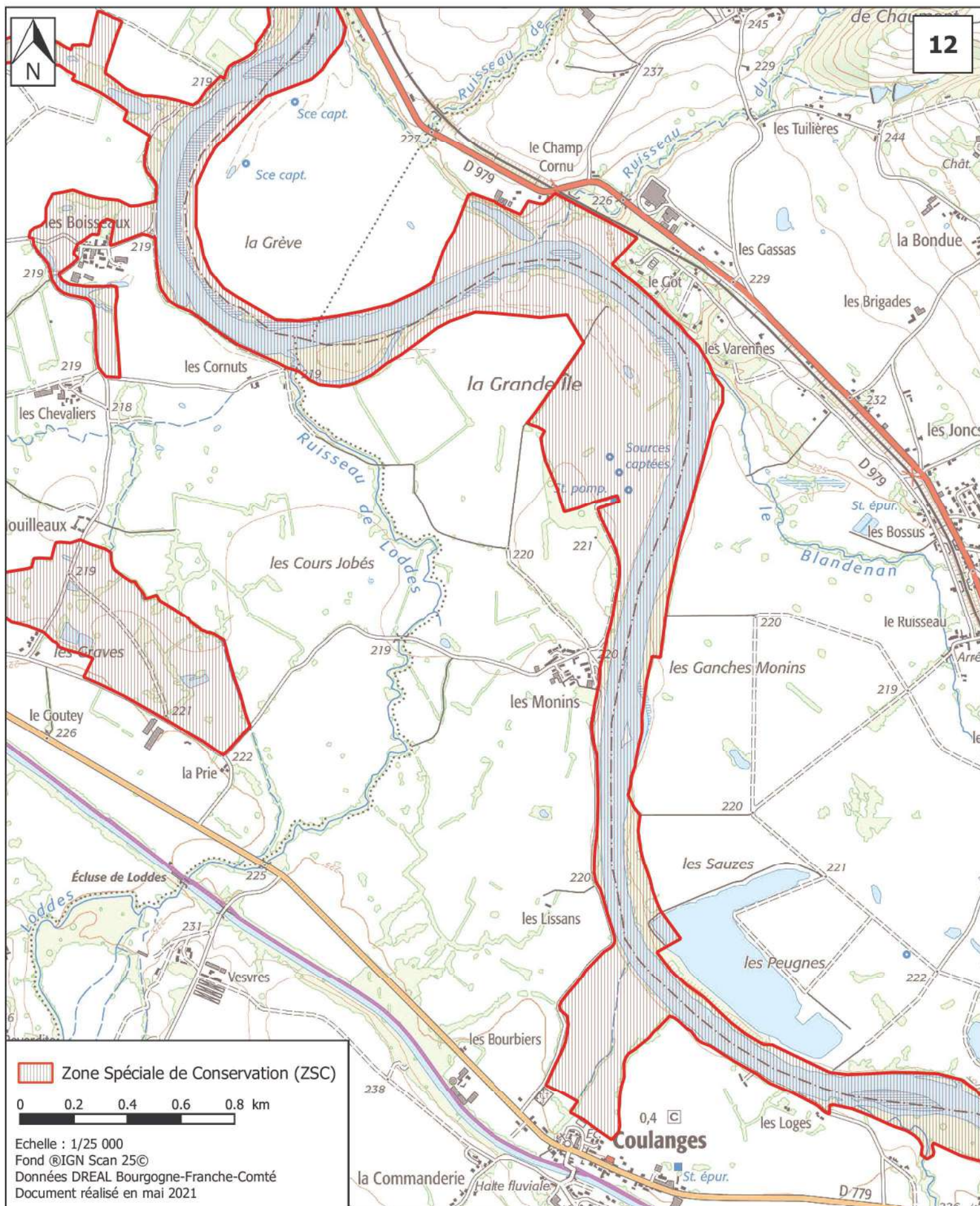


Zone Spéciale de Conservation (ZSC)

0 0.2 0.4 0.6 0.8 km

Echelle : 1/25 000  
Fond ©IGN Scan 25©  
Données DREAL Bourgogne-Franche-Comté  
Document réalisé en mai 2021







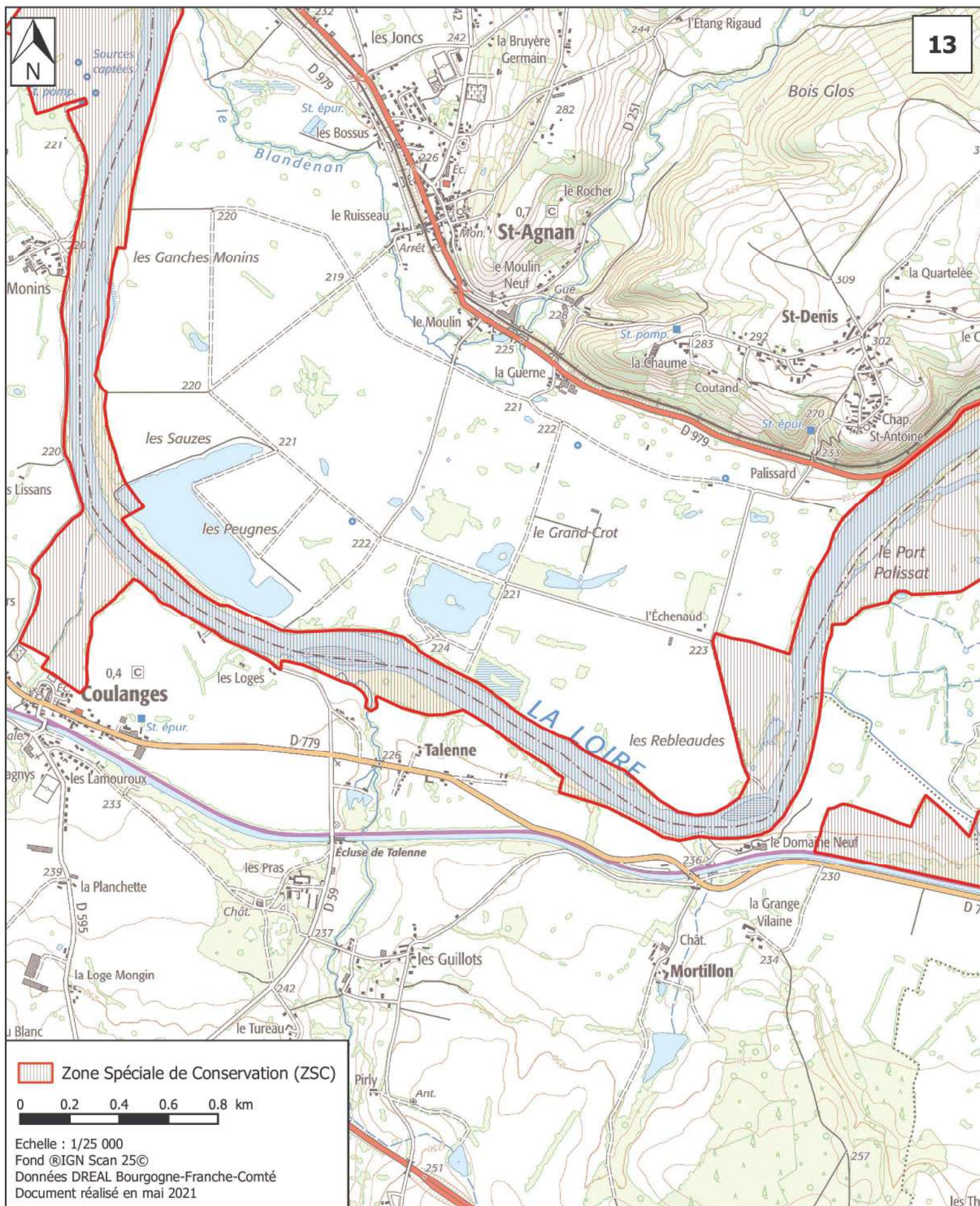


**MINISTÈRE  
DE LA TRANSITION  
ÉCOLOGIQUE**

Liberté  
Égalité  
Fraternité

Site Natura 2000  
Val de Loire bocager  
Zone spéciale de conservation FR2601017  
Départements de l'Allier et de la Saône-et-Loire

Carte 13/24



Zone Spéciale de Conservation (ZSC)

0 0.2 0.4 0.6 0.8 km

Echelle : 1/25 000

Fond ©IGN Scan 25©

Données DREAL Bourgogne-Franche-Comté

Document réalisé en mai 2021



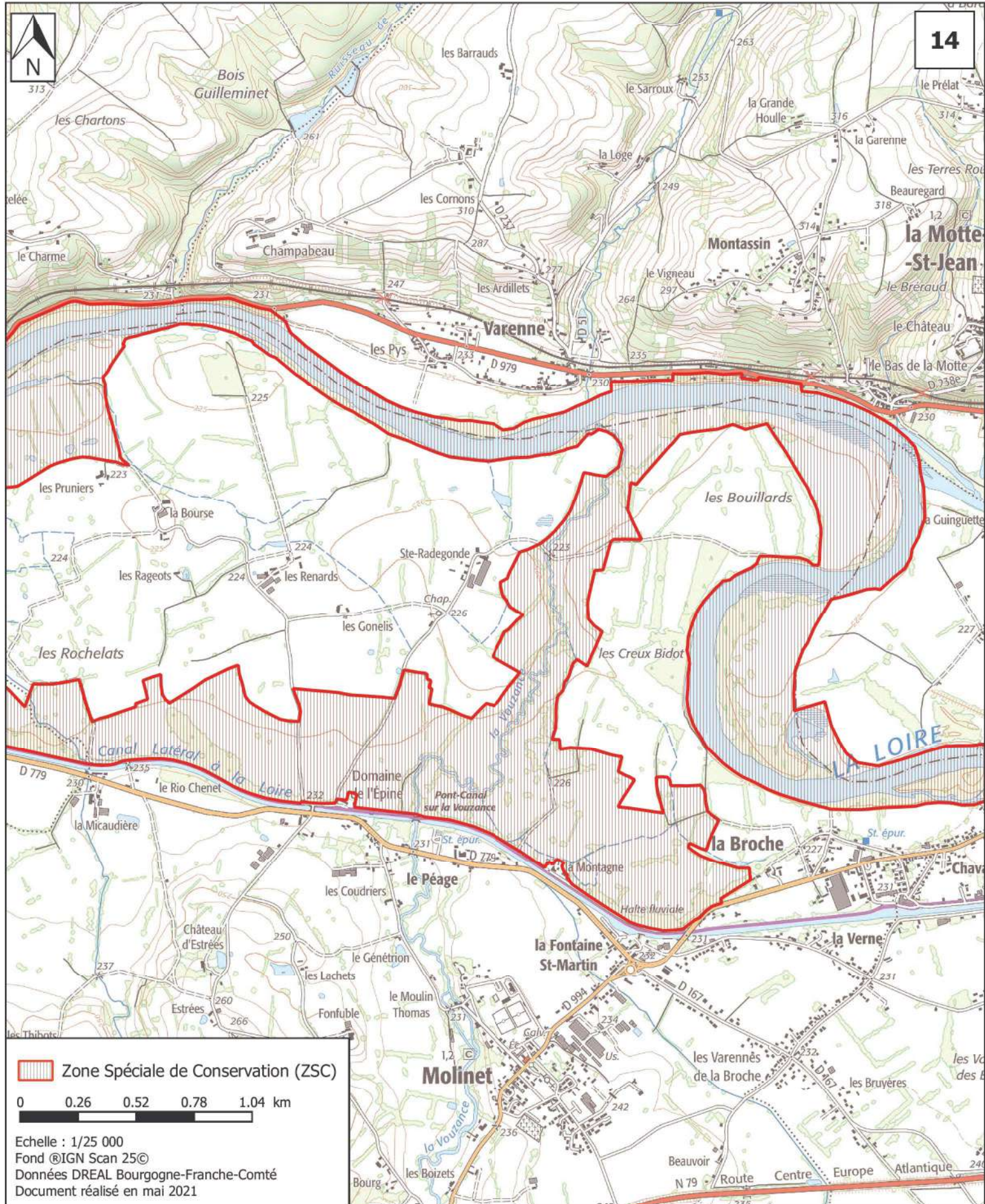


**MINISTÈRE  
DE LA TRANSITION  
ÉCOLOGIQUE**

Liberté  
Égalité  
Fraternité

Site Natura 2000  
Val de Loire bocager  
Zone spéciale de conservation FR2601017  
Départements de l'Allier et de la Saône-et-Loire

Carte 14/24







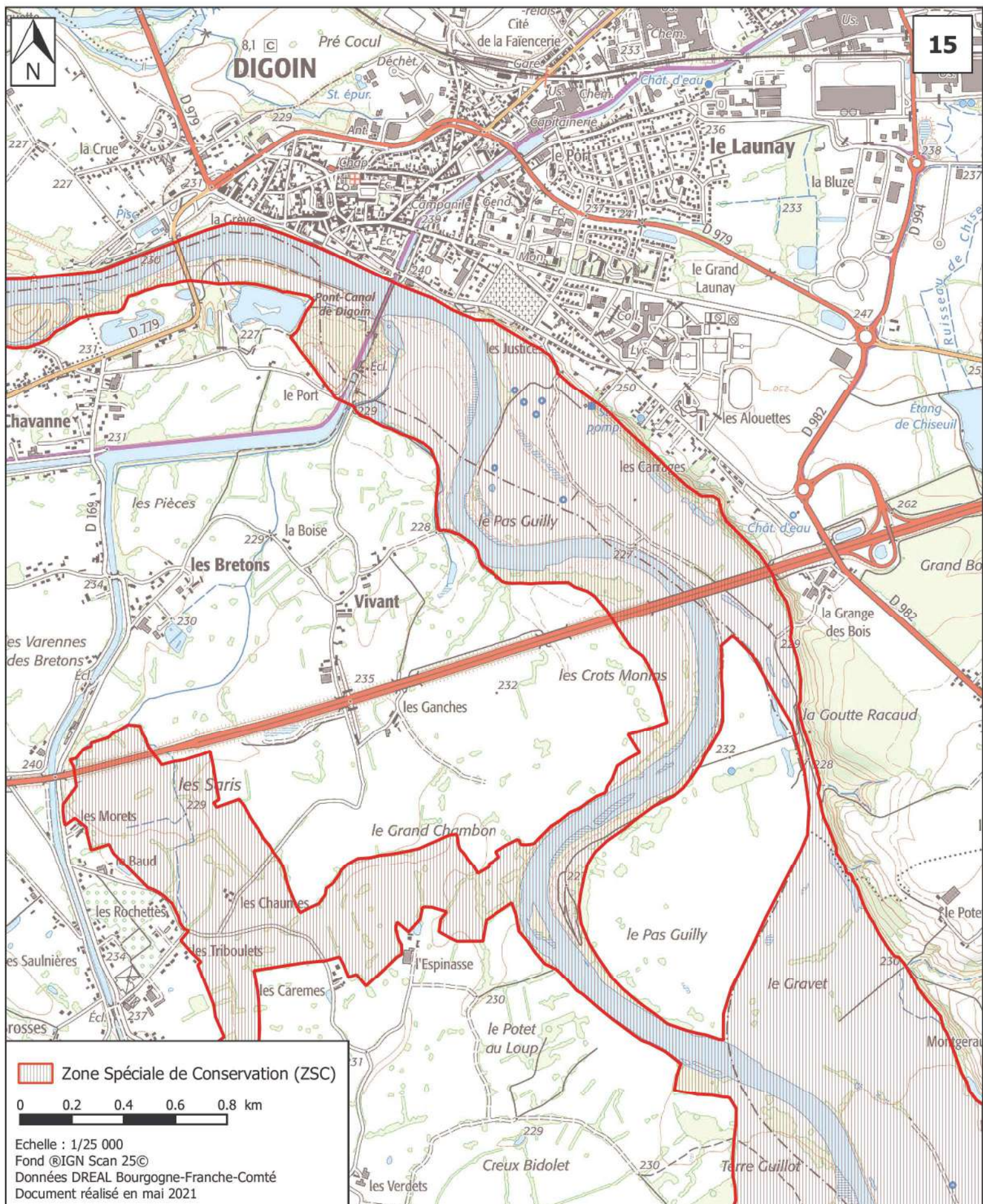
**MINISTÈRE  
DE LA TRANSITION  
ÉCOLOGIQUE**

Liberté  
Égalité  
Fraternité

Site Natura 2000  
Val de Loire bocager  
Zone spéciale de conservation FR2601017  
Départements de l'Allier et de la Saône-et-Loire

Carte 15/24

15

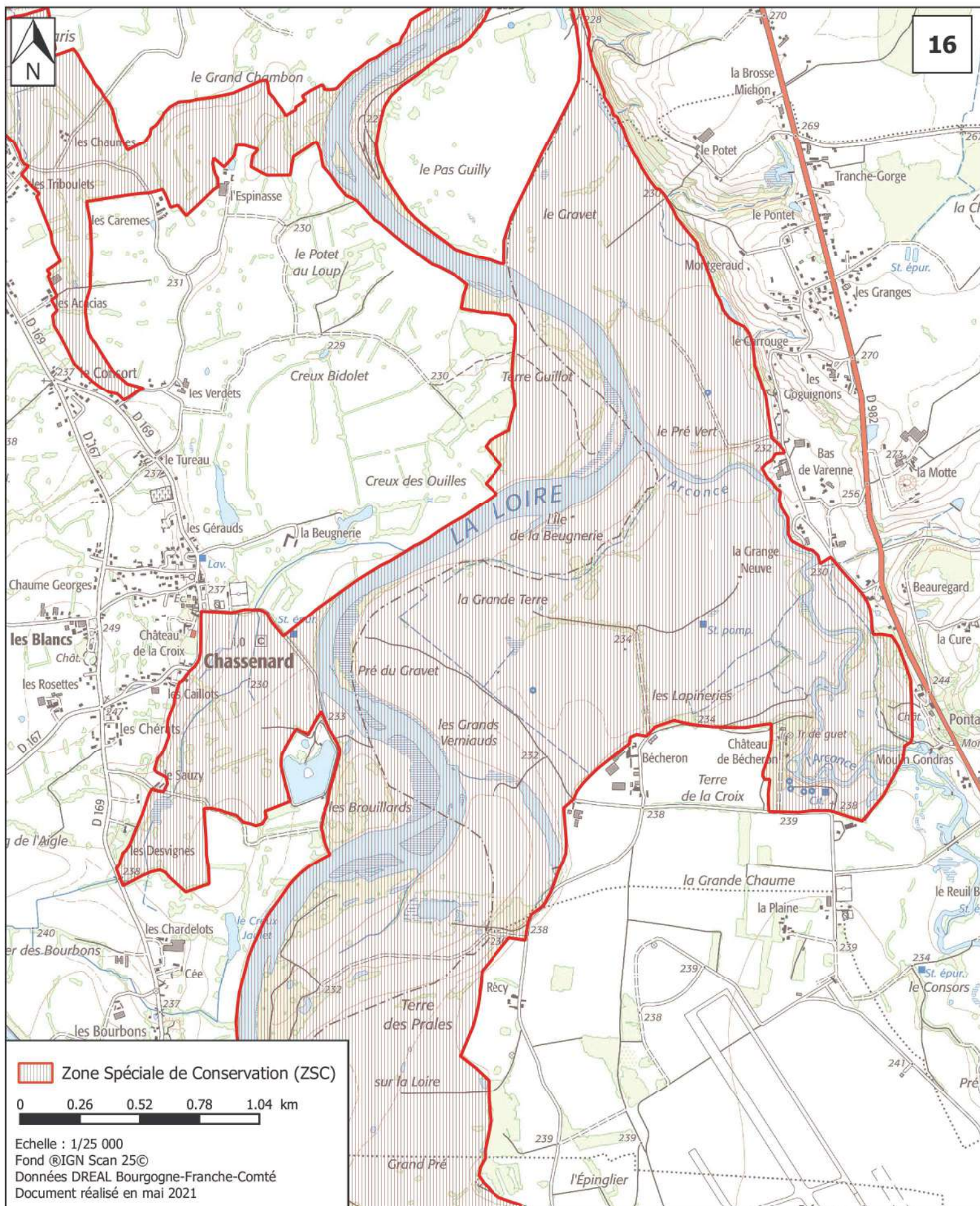


Zone Spéciale de Conservation (ZSC)

0 0.2 0.4 0.6 0.8 km

Echelle : 1/25 000  
Fond ©IGN Scan 25©  
Données DREAL Bourgogne-Franche-Comté  
Document réalisé en mai 2021







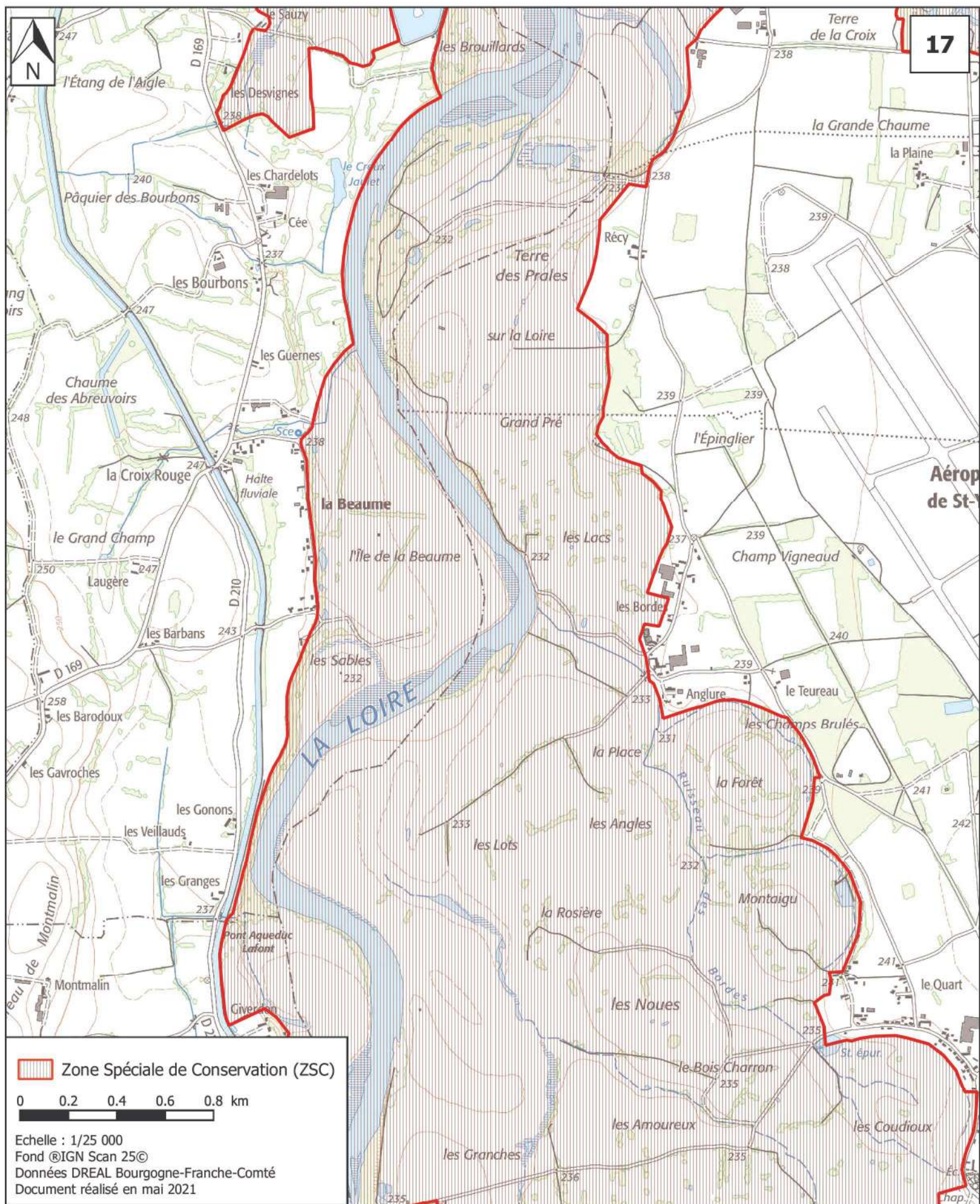


**MINISTÈRE  
DE LA TRANSITION  
ÉCOLOGIQUE**

Liberté  
Égalité  
Fraternité

Site Natura 2000  
Val de Loire bocager  
Zone spéciale de conservation FR2601017  
Départements de l'Allier et de la Saône-et-Loire

Carte 17/24



Zone Spéciale de Conservation (ZSC)

0 0.2 0.4 0.6 0.8 km

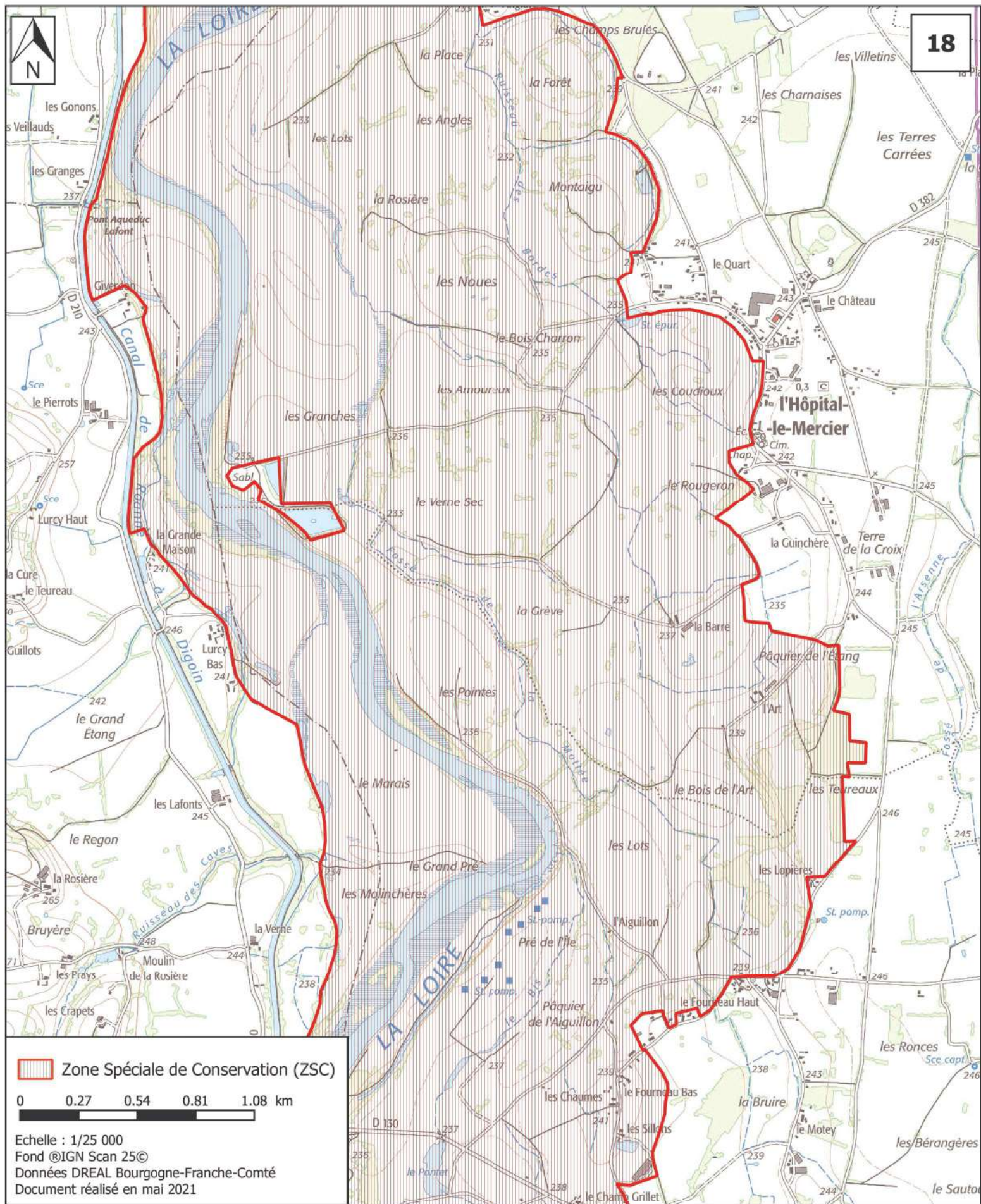
Echelle : 1/25 000

Fond ©IGN Scan 25©

Données DREAL Bourgogne-Franche-Comté

Document réalisé en mai 2021









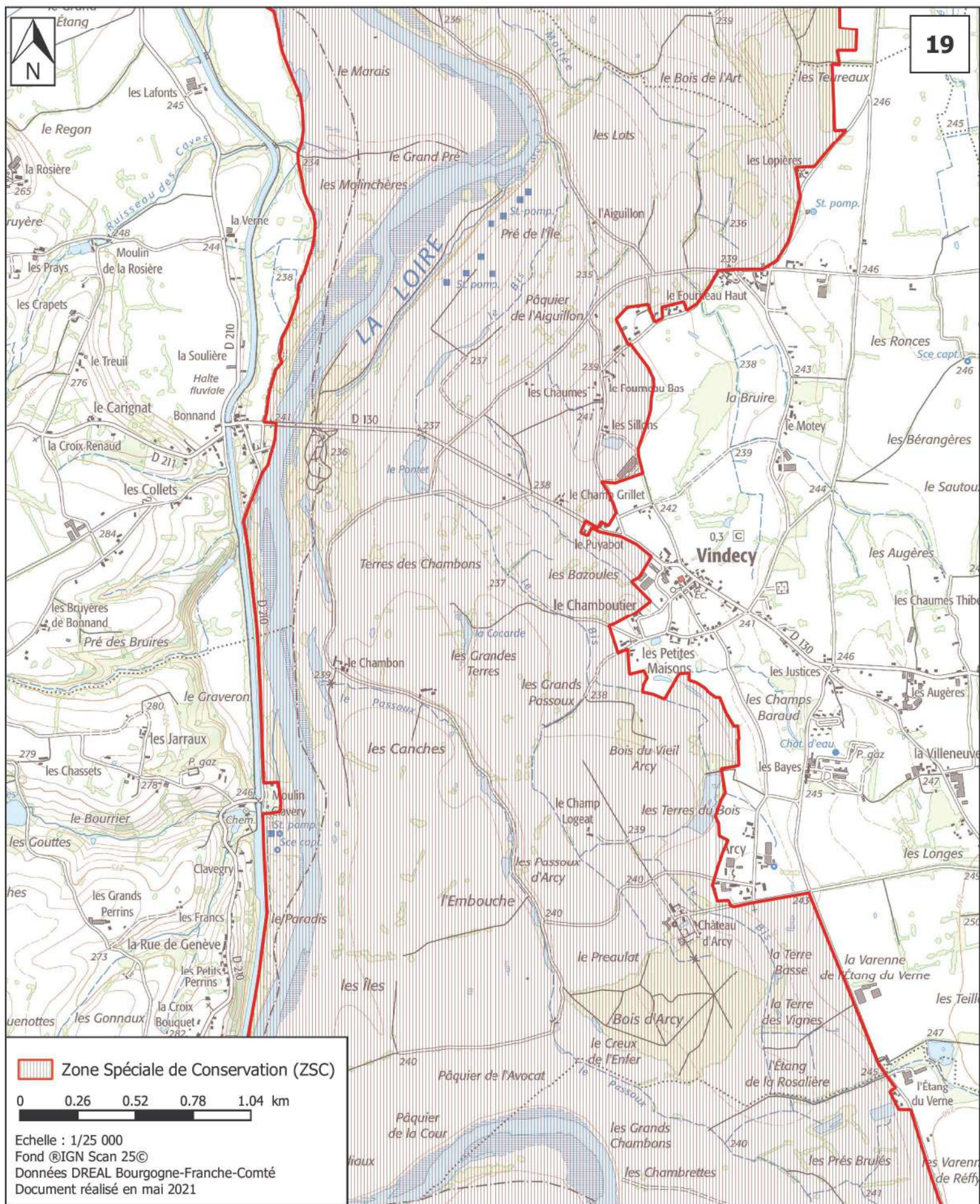
**MINISTÈRE  
DE LA TRANSITION  
ÉCOLOGIQUE**

Liberté  
Égalité  
Fraternité

Site Natura 2000  
Val de Loire bocager  
Zone spéciale de conservation FR2601017  
Départements de l'Allier et de la Saône-et-Loire

Carte 19/24

19



Zone Spéciale de Conservation (ZSC)

0 0.26 0.52 0.78 1.04 km

Echelle : 1/25 000  
Fond ©IGN Scan 25©  
Données DREAL Bourgogne-Franche-Comté  
Document réalisé en mai 2021





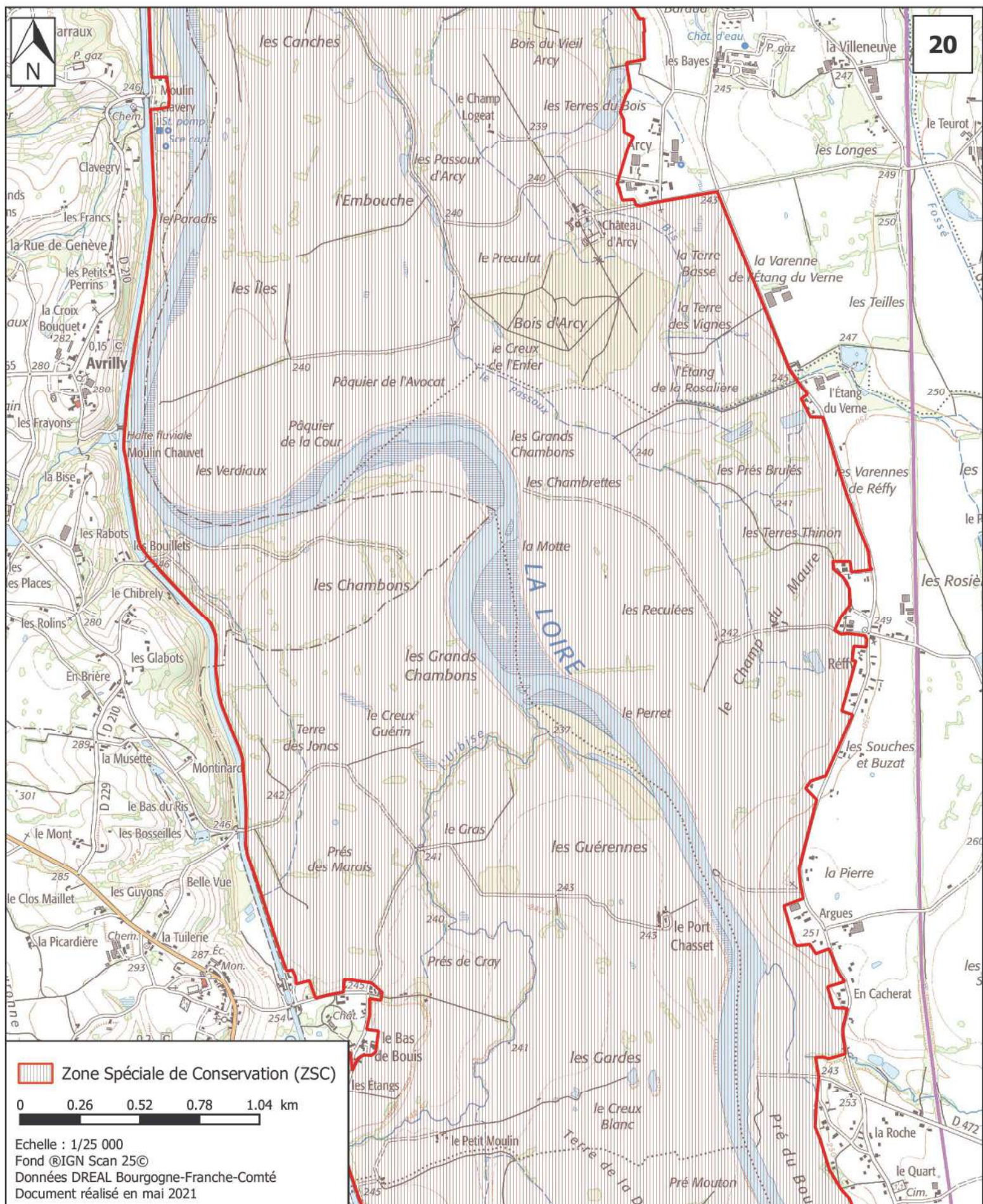
**MINISTÈRE  
DE LA TRANSITION  
ÉCOLOGIQUE**

Liberté  
Égalité  
Fraternité

Site Natura 2000  
Val de Loire bocager  
Zone spéciale de conservation FR2601017  
Départements de l'Allier et de la Saône-et-Loire

Carte 20/24

20



Zone Spéciale de Conservation (ZSC)



Echelle : 1/25 000  
Fond ©IGN Scan 25©  
Données DREAL Bourgogne-Franche-Comté  
Document réalisé en mai 2021





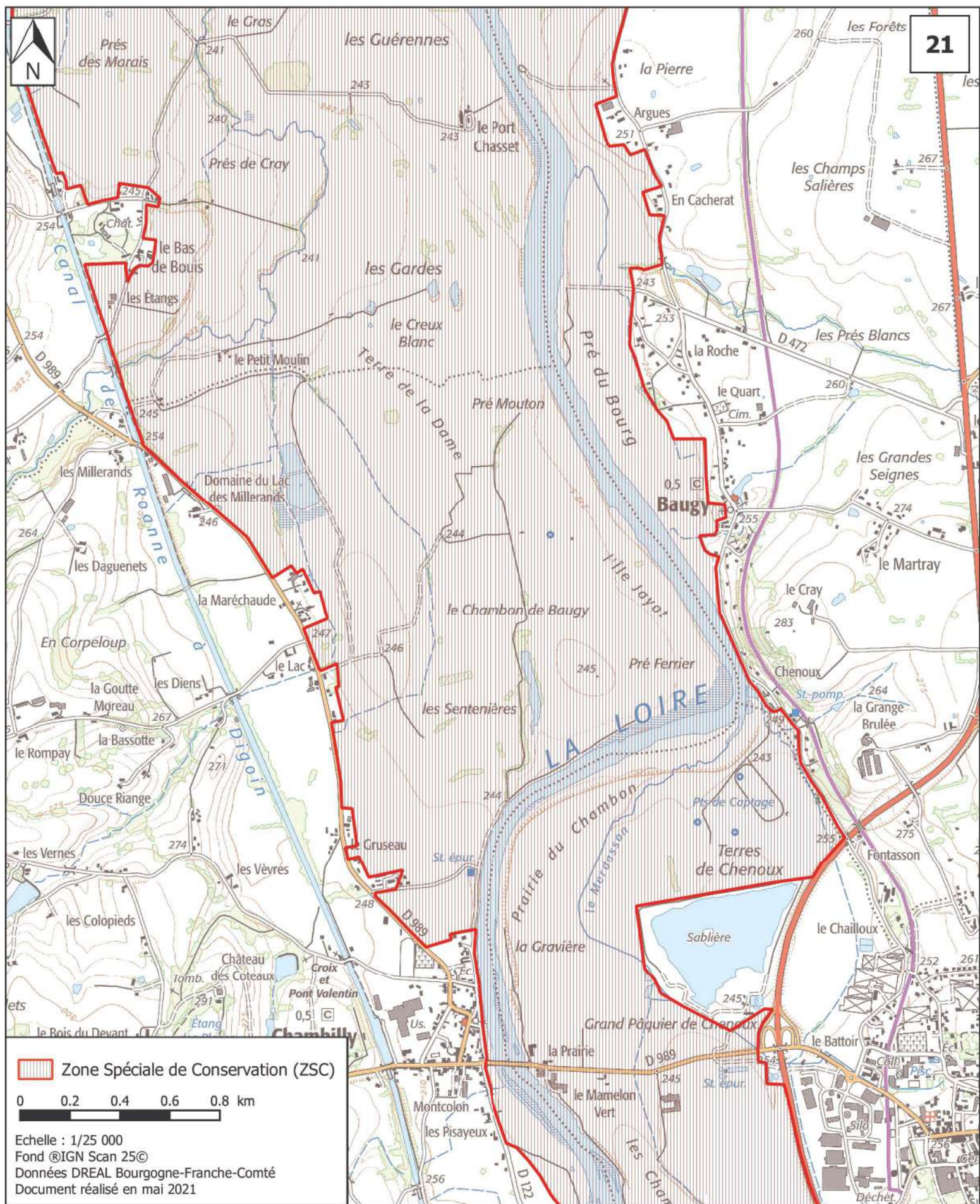
**MINISTÈRE  
DE LA TRANSITION  
ÉCOLOGIQUE**

Liberté  
Égalité  
Fraternité

Site Natura 2000  
Val de Loire bocager  
Zone spéciale de conservation FR2601017  
Départements de l'Allier et de la Saône-et-Loire

Carte 21/24

21



Zone Spéciale de Conservation (ZSC)

0 0.2 0.4 0.6 0.8 km

Echelle : 1/25 000

Fond ©IGN Scan 25©

Données DREAL Bourgogne-Franche-Comté

Document réalisé en mai 2021






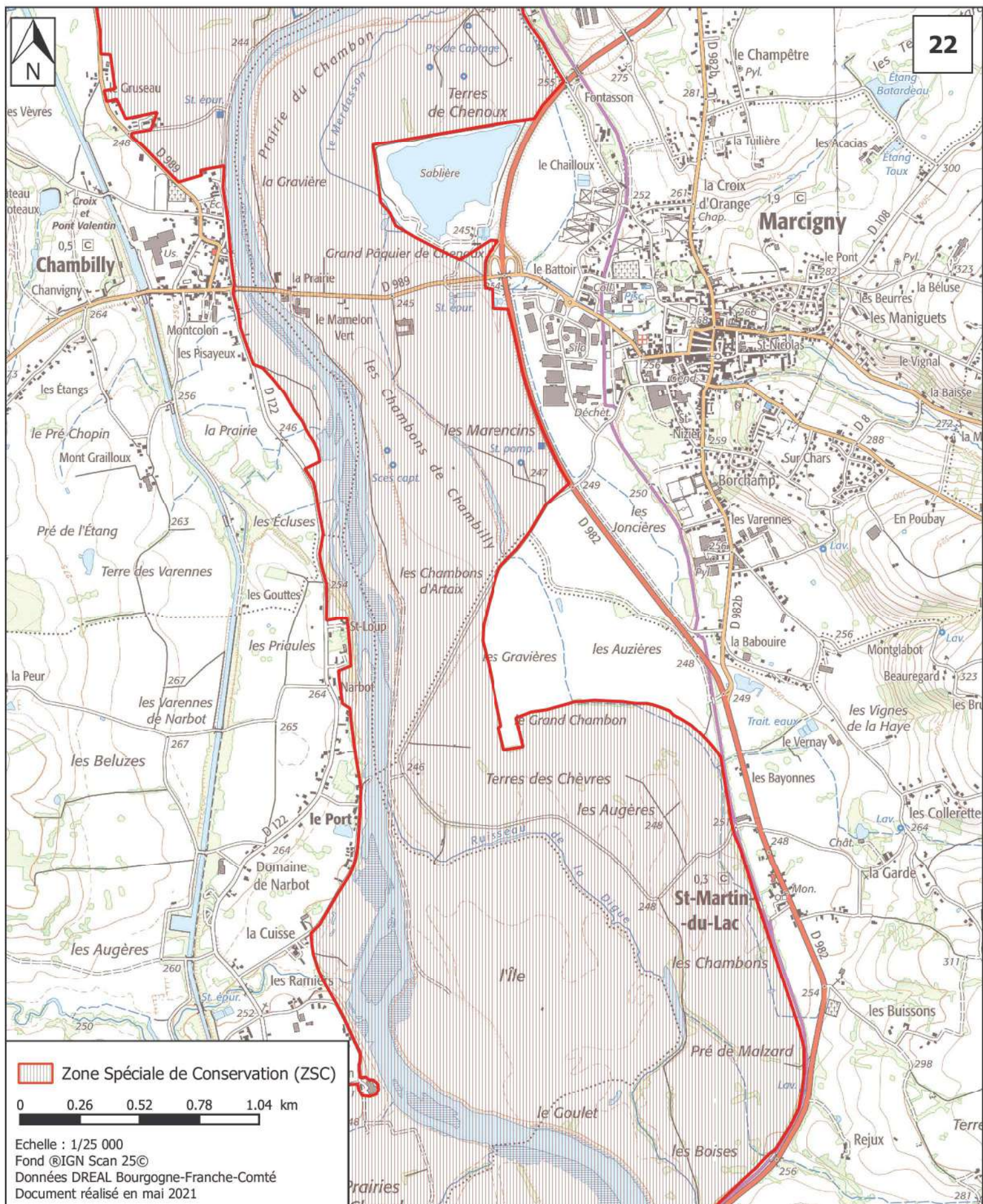
**MINISTÈRE  
DE LA TRANSITION  
ÉCOLOGIQUE**

Liberté  
Égalité  
Fraternité

Site Natura 2000  
Val de Loire bocager  
Zone spéciale de conservation FR2601017  
Départements de l'Allier et de la Saône-et-Loire

Carte 22/24

22



Echelle : 1/25 000  
Fond ©IGN Scan 25©  
Données DREAL Bourgogne-Franche-Comté  
Document réalisé en mai 2021





**MINISTÈRE  
DE LA TRANSITION  
ÉCOLOGIQUE**

Liberté  
Égalité  
Fraternité

Site Natura 2000  
Val de Loire bocager  
Zone spéciale de conservation FR2601017  
Départements de l'Allier et de la Saône-et-Loire

Carte 23/24

23



Zone Spéciale de Conservation (ZSC)

0 0.26 0.52 0.78 1.04 km

Echelle : 1/25 000  
Fond ©IGN Scan 25©  
Données DREAL Bourgogne-Franche-Comté  
Document réalisé en mai 2021





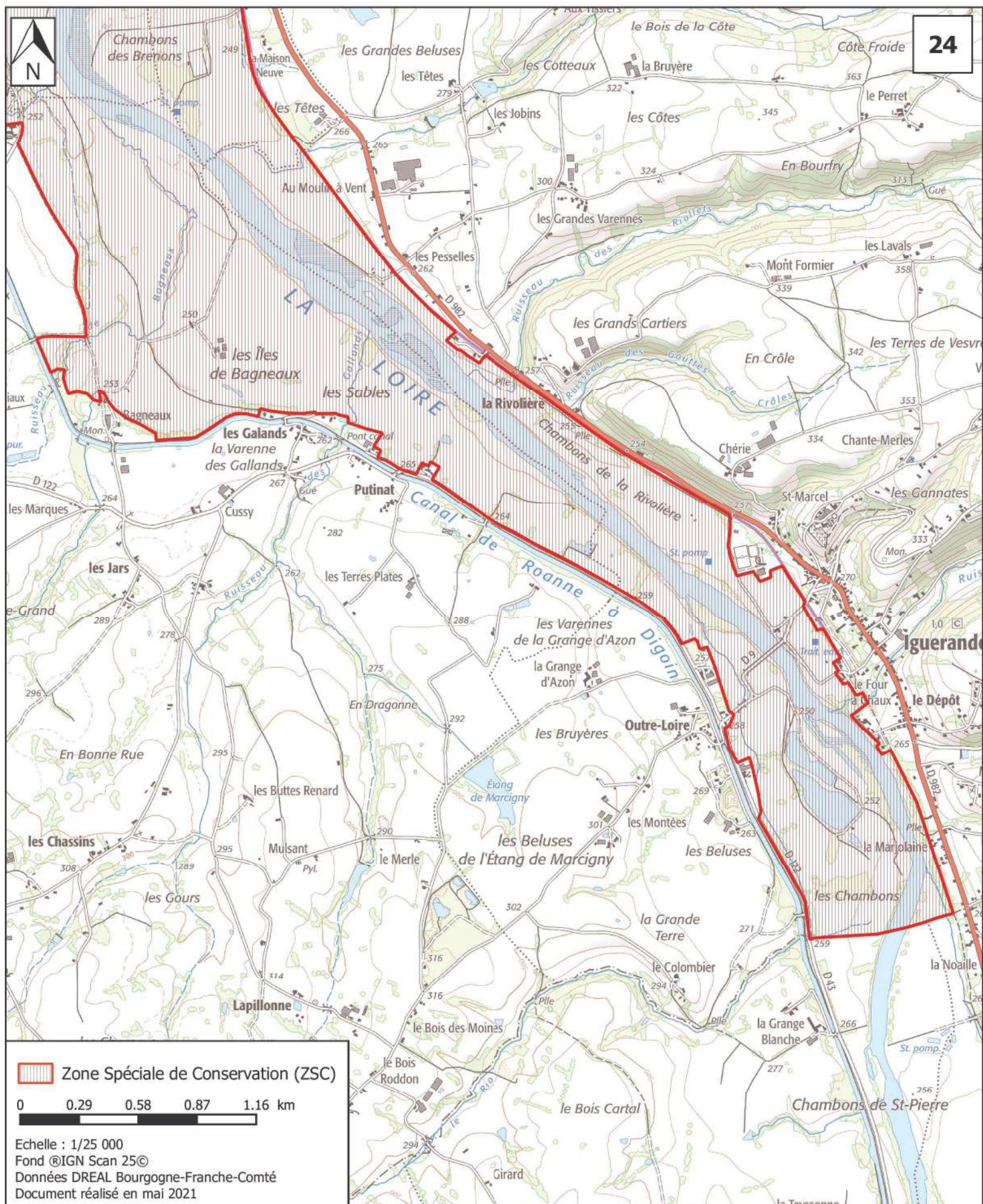
**MINISTÈRE  
DE LA TRANSITION  
ÉCOLOGIQUE**


Liberté  
Égalité  
Fraternité

Site Natura 2000  
Val de Loire bocager  
Zone spéciale de conservation FR2601017  
Départements de l'Allier et de la Saône-et-Loire

Carte 24/24

24



 Zone Spéciale de Conservation (ZSC)

0 0.29 0.58 0.87 1.16 km

Echelle : 1/25 000  
Fond ©IGN Scan 25©  
Données DREAL Bourgogne-Franche-Comté  
Document réalisé en mai 2021