

RÉPUBLIQUE FRANÇAISE

Ministère de l'écologie, de l'énergie,
du développement durable et de
l'aménagement du territoire

NOR : DEVN0910059A

Arrêté du **27 MAI 2009**

**portant désignation du site Natura 2000
PELOUSES DE CHAMPLITTE, ETANG DE THEULEY-LES-VARS
(zone spéciale de conservation)**

Le ministre d'État, ministre de l'écologie, de l'énergie, du développement durable et de l'aménagement du territoire et la secrétaire d'État chargée de l'écologie,

Vu la directive 92/43/CEE du Conseil du 21 mai 1992 modifiée concernant la conservation des habitats naturels ainsi que de la faune et de la flore sauvages, notamment ses articles 3 et 4 et ses annexes I et II ;

Vu la décision de la Commission des Communautés européennes du 12 décembre 2008 arrêtant, en application de la directive 92/43/CEE du Conseil du 21 mai 1992, la liste des sites d'importance communautaire pour la région biogéographique continentale ;

Vu le code de l'environnement, notamment le I de l'article L. 414-1 et les articles R. 414-4 et R. 414-7 ;

Vu l'arrêté du 16 novembre 2001 modifié relatif à la liste des types d'habitats naturels et des espèces de faune et de flore sauvages qui peuvent justifier la désignation de zones spéciales de conservation au titre du réseau écologique européen Natura 2000 ;

Vu les avis des communes, des établissements publics de l'Etat et des organismes consulaires concernés,

Arrêtent :

Article 1^{er}

Est désigné sous l'appellation « site Natura 2000 PELOUSES DE CHAMPLITTE, ETANG DE THEULEY-LES-VARS » (zone spéciale de conservation FR4301340) l'espace délimité sur la carte d'assemblage au 1/71870 ainsi que sur les trois cartes au 1/25000 ci-jointes, s'étendant sur une partie du territoire des communes suivantes du département de la Haute-Saône : Champlitte, Vars.

Article 2

La liste des types d'habitats naturels et des espèces de faune et flore sauvages justifiant la désignation du « site Natura 2000 PELOUSES DE CHAMPLITTE, ETANG DE THEULEY-LES-VARS » figure en annexe au présent arrêté.

Cette liste ainsi que les cartes visées à l'article 1^{er} ci-dessus peuvent être consultées à la préfecture de la Haute-Saône, dans les mairies des communes situées dans le périmètre du site, à la direction régionale de l'environnement de Franche-Comté, ainsi qu'à la direction de l'eau et de la biodiversité au ministère de l'écologie, de l'énergie, du développement durable et de l'aménagement du territoire.

Article 3

La directrice de l'eau et de la biodiversité est chargée de l'exécution du présent arrêté, qui sera publié au Journal officiel de la République française.

Fait à Paris, le **27 MAI 2009**

Le ministre d'État, ministre de l'écologie, de l'énergie, du développement durable et de l'aménagement du territoire



Jean-Louis BORLOO

La secrétaire d'État chargée de l'écologie



Chantal JOUANNO

Annexe

A l'arrêté de désignation du site Natura 2000 FR4301340 PELOUSES DE CHAMPLITTE, ETANG DE THEULEY-LES-VARS (zone spéciale de conservation)

Liste des types d'habitats naturels et des espèces de faune et de flore sauvages justifiant cette désignation

1 - Liste des habitats naturels figurant sur la liste arrêtée le 16 novembre 2001 modifié justifiant la désignation du site au titre de l'article L.414-1-I du code de l'environnement

3140	Eaux oligo-mésotrophes calcaires avec végétation benthique à <i>Chara</i> spp.
5130	Formations à <i>Juniperus communis</i> sur landes ou pelouses calcaires
6110	* Pelouses rupicoles calcaires ou basiphiles du <i>Alysso-Sedion albi</i>
6210	Pelouses sèches semi-naturelles et faciès d'embuissonnement sur calcaires (<i>Festuco-Brometalia</i>)[*sites d'orchidées remarquables]
6510	Prairies maigres de fauche de basse altitude (<i>Alopecurus pratensis</i> , <i>Sanguisorba officinalis</i>)
8130	Éboulis ouest-méditerranéens et thermophiles
8160	* Éboulis médio-européens calcaires des étages collinéen à montagnard
9130	Hêtraies du <i>Asperulo-Fagetum</i>
91E0	* Forêts alluviales à <i>Alnus glutinosa</i> et <i>Fraxinus excelsior</i> (<i>Alno-Padion</i> , <i>Alnion incanae</i> , <i>Salicion albae</i>)

2 - Liste des espèces de faune et flore sauvages figurant sur la liste arrêtée le 16 novembre 2001 modifié justifiant la désignation du site au titre de l'article L.414-1-I du code de l'environnement

Mammifères

1304	Grand Rhinolophe	<i>Rhinolophus ferrumequinum</i>
1303	Petit Rhinolophe	<i>Rhinolophus hipposideros</i>
1321	Vespertilion à oreilles échancrées	<i>Myotis emarginatus</i>

Amphibiens et reptiles

1166	Triton crêté	<i>Triturus cristatus</i>
------	--------------	---------------------------

Poissons

aucune espèce mentionnée

Invertébrés

1065	Damier de la Succise	<i>Euphydryas aurinia</i>
1078	* Ecaille chinée	<i>Callimorpha quadripunctaria</i>
1083	Lucane cerf-volant	<i>Lucanus cervus</i>


Plantes

aucune espèce mentionnée

** Habitats ou espèces dont la protection est prioritaire au sens de l'article R414-1 du code de l'environnement*

Fait à Paris, le **27 MAI 2009**

Le ministre d'État, ministre de l'écologie, de l'énergie, du développement durable et de l'aménagement du territoire



Jean-Louis BORLOO

La secrétaire d'État chargée de l'écologie



Chantal JOUANNO



Liberté • Égalité • Fraternité
RÉPUBLIQUE FRANÇAISE



Ministère
de l'Écologie, de l'Énergie,
du Développement durable
et de l'Aménagement
du territoire

SITE NATURA 2000 :
PELOUSES DE CHAMPLITTE, ETANG DE THEULEY-LES-VARS
FR4301340 (Haute-Saône)

Carte d'assemblage

Carte au 1/25000 (fond IGN scan25) annexée à l'arrêté de désignation de la ZSC

Signé le :

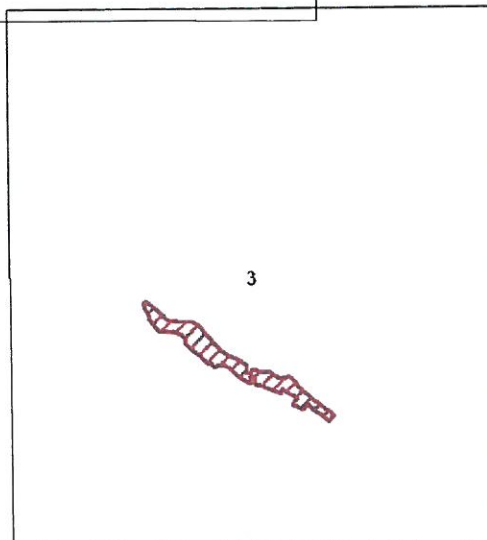
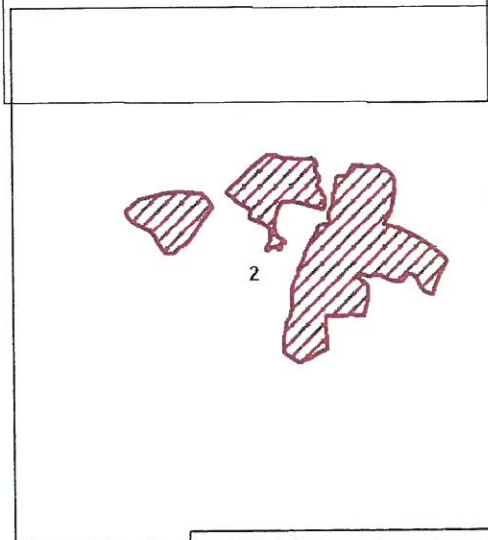
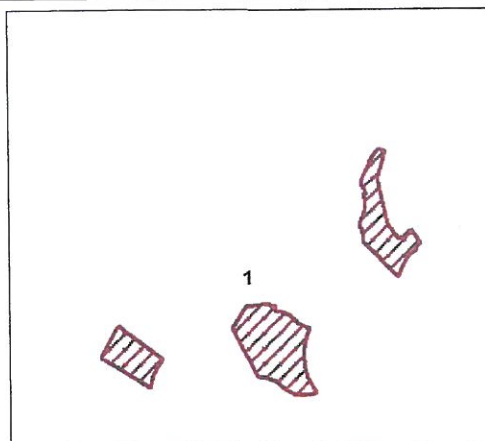
27 MAI 2009

Le ministre d'État, ministre de l'écologie,
de l'énergie, du développement durable
et de l'aménagement du territoire

La secrétaire d'Etat chargée de l'écologie

Jean-Louis BORLOO

Chantal JOUANNO



ZSC

Echelle : 1/71 870

Fond Scan® - IGN© 2007