

PUITS GROSEILLE ET TERRAINS AVOISINANT L'ENTRÉE

> Arcenant, environ 15 km au nord de Beaune

CARACTÉRISTIQUES DU SITE

On accède au Puits Groseille par une cavité rocheuse située dans le fond d'une petite combe. Il se compose d'une longue galerie d'environ 90 m qui s'élargit à 50 m de l'entrée, formant une grotte remplie de stalactites et de stalagmites. Cette grotte se termine brusquement par un gouffre ou abîme, sorte de puits vertical de 15 m environ de profondeur au fond duquel existe une nappe d'eau permanente. Au moment de pluies abondantes ou de fonte de neige, cette nappe d'eau envahit les galeries et vient former un petit torrent qui s'écoule dans le fond de la combe.

Le Puits Groseille fait partie d'un ensemble de cavités dites « grottes d'Arcenant » : le Trou du Duc, la Grotte de Roche Chèvre, le Creux de Tombain, l'abîme de Bévy.

SON ENVIRONNEMENT

Le Puits Groseille est situé à environ deux kilomètres du village d'Arcenant, dans l'étroite combe boisée de la Serre, au taillis sous futaie avec de très beaux hêtres. On accède au puits Groseille par un sentier de promenade ombragé, aménagé au fond de la combe.

SON ÉVOLUTION

Utilisation et fréquentation du site : l'accès au puits Groseille est fermé au public par une grille cadénassée pour des raisons de sécurité. Un sentier de promenade a cependant été aménagé dans la combe de la Serre, avec une aire de pique-nique située à l'entrée de la combe.

État du site : le puits Groseille, fermé, ne peut être visité. La Combe de la Serre, quant à elle, est un joli site.

RECOMMANDATIONS

Le caractère pittoresque et sauvage de la Combe de la Serre devra être maintenu et la végétation entretenue.

■ *Qualification du site :*

- site naturel
- caractéristiques intrinsèques :
gouffre souterrain (grotte et galerie), source intermittente et ses abords

■ *Intérêt patrimonial :*

site d'intérêt pittoresque et scientifique régional

■ *Département :*

Côte-d'Or

■ *Commune :*

Arcenant

■ *Date de protection :*

5 septembre 1938

■ *Superficie :*

site ponctuel

■ *Statut de propriété :*

propriété privée

■ *Existence*

d'un programme

de gestion : non




■ *Autres protections :*

sites : inscription des autres terrains situés à l'entrée du Puits de Groseille (1938).

■ *Znieff :* non

■ *Natura 2000 :* non



-  site classé, ponctuel ou étendu, concerné
-  site classé, ponctuel ou étendu, périphérique
-  site inscrit, ponctuel ou étendu, périphérique

échelle : 1 : 25000 / 1cm = 250m
 © Fond cartographique I.G.N.

