












	<i>Lit mineur</i>
	<i>Lit moyen</i>
	<i>Lit majeur</i>
	<i>Lit majeur exceptionnel</i>
	<i>Plan d'eau artificiel</i>
	<i>Plan d'eau naturel</i>


 *information issue
d'archives*


 *information issue
de témoignages*

 *Repère de crue
sur point particulier*

	} <i>Limite relevée lors d'une enquête postérieure</i>
	
	
	
	

 *Zones de
ruissellement*

 *Zones d'incertitude*

 *Zones de
débordement
sur cône*

 *Zones de
débordements sur
encaissant*