

SAINT-JEAN-CAP-FERRAT

CHAPELLE DE SAINT-HOSPICE ET TERRAINS COMMUNAUX L'ENVIRONNANT

Alpes Maritimes

14

Site Classé

CONTEXTE REGLEMENTAIRE

Site classé

Arrêté du 16 janvier 1932

Propriété

Communale

Superficie

Non renseignée

Autres mesures de protection concernant le site

- MHC tour Saint-Hospice (27/08/1931)
- MHI chapelle Saint-Hospice (13/05/1929)
- SC Cap-Ferrat (A 15/07/1975)
- SI abords de la chapelle Saint Hospice - parcelle n° 864 (31/05/1932)
- SI ensemble littoral Est (20/03/1973)
- SI partie du Cap (12/09/1966)

Autres protections au titre des sites sur la commune

- SC Domaine Public Maritime (A 30/06/1972)



Photos : [at.PM/JMM]

COMPOSANTES DU SITE

Motivation de la protection

La chapelle, associée à la tour, constituait un signal très reconnaissable des marins dans le paysage dénudé du début du XXème siècle. C'est un lieu de pèlerinage et de ferveur, dont l'histoire religieuse et militaire est très ancienne.

Le Conseil Municipal du 11/03/1929 demandait officiellement le classement de la chapelle et des terrains municipaux de ses abords, puis lançait une souscription publique et s'enquérissait d'une autorisation de travaux auprès du Ministre des Travaux Publics (DCM 05/11/1929) «pour mettre à l'abri ce monument historique».

La municipalité tenta de négocier l'achat de la tour et d'une petite portion de terrain attenante à la chapelle, sans succès, le propriétaire de la tour ne désirant pas s'en séparer, cédant la petite parcelle inscrite à l'inventaire des sites par la suite (A du 30/05/1932).

Etat actuel

L'état de délabrement de la chapelle, rapporté lors de son classement est un lointain souvenir. L'édifice semble en bon état. Le cimetière ceinturant la chapelle comporte une section militaire de l'Armée Belge (blessés convalescents décédés durant la première guerre mondiale) qui n'est pas mentionnée dans les différents rapports. La tour St-Hospice voisine de quelques mètres, Monument Historique Classé, complément historique du Site n'est malheureusement pas visitable. Le belvédère envisagé en remplacement du point de vue de la tour St-Hospice, mentionné dans le dossier de classement présenté par la commune, n'a pas vu le jour.

Juillet 2007

Observations

La parcelle n°864 jouxtant l'entrée de la chapelle a fait l'objet d'une inscription et non d'un classement. Sur cette parcelle a été édifiée une étonnante statue métallique de la Madone (prévue pour être érigée sur la tour de Saint Hospice)

Bien que le cimetière ceinturant la chapelle ait été considérablement agrandi, l'esprit du site n'a pas été atteint. Le site n'est pas signalé.

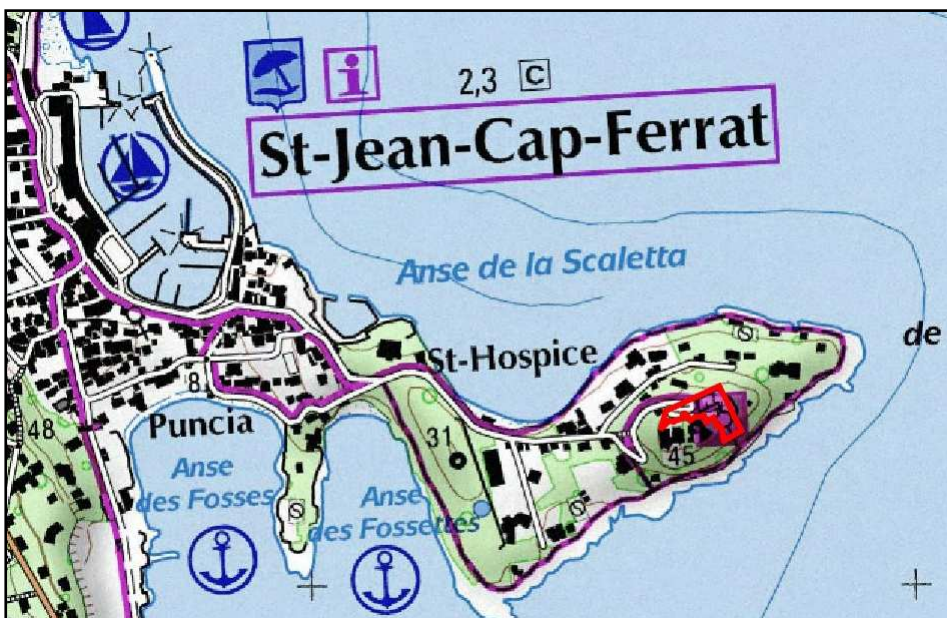
LOCALISATION ET PERIMETRE

Cadastre ancien :

Arrêté du 16 janvier 1932 : «La chapelle de St-Hospice (parcelle n°865 du plan cadastral de la commune) et les terrains communaux l'environnant (parcelles n°866 et 867Bis) à St-Jean-Cap-Ferrat (Alpes-Maritimes) sont classés parmi les sites et monuments naturels de caractère artistique, historique, scientifique, légendaire ou pittoresque.»



Cadastre actuel :

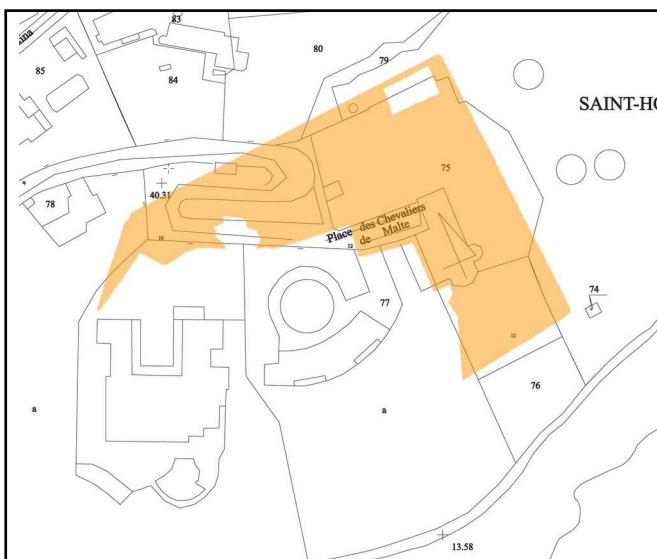
Parcelles 75p de la section AK



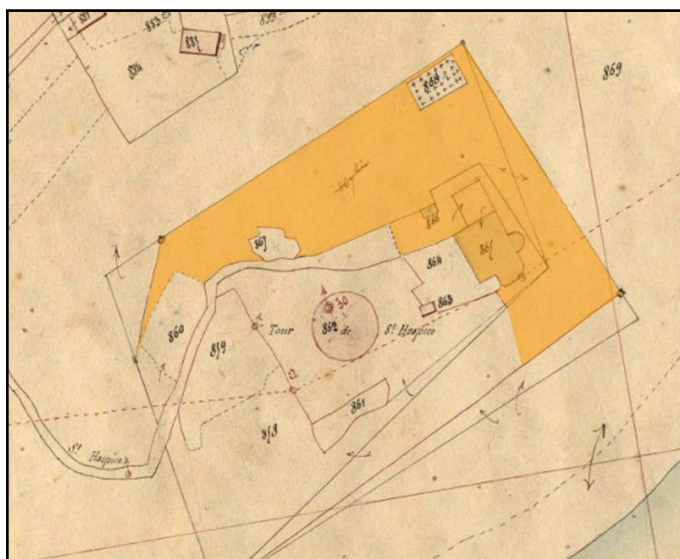
SITUATION

Source : IGN - scan25

-  Périimètre du Site Classé
-  Périimètre du Site Classé



CADASTRE ACTUEL



CADASTRE ANCIEN