

Nice

**COLLINE DU CHÂTEAU**

Alpes Maritimes

**19**

Site Classé

**CONTEXTE REGLEMENTAIRE****Site classé**

Arrêté du 24 décembre 1935

**Propriété**

Communale

**Superficie**

Non renseignée

**Autres mesures de protection concernant le site****Autres protections au titre des sites sur la commune**

(liste non exhaustive)

- MHC Grotte du Lazaret (21/03/1963)
- MHC Arènes de Cimiez (13/05/1965)
- MHC Temple d'Apollon (30/08/1947)
- MHC Cimiez, domaine Coconatto (31/03/1958)
- MHC Cathédrale Ste Réparate (09/08/1906)
- MHC Eglise St-Jacques le Majeur (25/10/1971)
- MHC Eglise St-Martin (04/02/1946)
- MHC Eglise l'abbaye de St-Pons (03/05/1913)
- MHC Chapelle de la Miséricorde (30/05/1921)
- MHC Chapelle St-Jaume (03/02/1942)
- MHC Fort du Mont-Alban (23/02/1923)
- MHC Observatoire du Montgros (24/10/1994)
- MHC Colonne de marbre pl crx de marbre (26/12/1906)
- MHC Palais Lascaris (15/02/1946)
- MHC Fontaine des Phocéens (25/08/1920)
- MHC Eglise St-Roch (16/11/1984)
- MHC Fac de Droit (mosaïque) (21/01/1987)
- MHC Abbaye de Roseland (03/09/1996)
- MHC Chappelle de la confrérie St Sépulcre 19/05/200)
- MHC Cathédrale orthodoxe St Nicolas (11/08/1987)

**Autres protections au titre des sites sur la commune**

(liste non exhaustive)

- MHI terrain Coconato (fuilles) (24/08/1943)
- MHI vieux mur ligure(28/03/1929)
- MHI église St-Hélène (25/06/1951)
- MHI église de Gairaut (25/06/1951)
- MHI chapelle St-Philippe de Neri (27/11/1964)
- MHI abbaye de St-Pons (29/12/1949)
- MHI monastère de Cimiez (14/04/1951)
- MHI villa Arson (01/03/1943)
- MHI musée Masséna ( 29/10/1975)
- MHI hôtel Négresco (29/10/19175)
- MHI musée Chéret (17/12/1976)
- MHI Bourse du Travail (10/12/1949)
- MHI ancienne caserne Lympia (16/09/1943)
- MHI port, escalier, 15 rue Alexandre Mari (29/12/1949)
- MHI façade et toiture, 14 rue Droite (18/09/1943)
- MHI observatoire du Montgros (06/07/1992)
- MHI façade, toiture 5 place de la Préfecture (16/12/1949)
- MHI Ancienne ville Les Palmiers (23/06/1993)
- MHI linteau 22 rue de la Préfecture (10/12/1949)
- MHI cathédrale Russe et chapelle (29/11/1977)
- MHI chapelle Sainte-Croix (21/12/1989)
- MHI château Valrose (21/10/1986)
- MHI ancienne caserne Rusca (27/04/1976)
- MHI Couvent de Sainte Claire (16/11/1989)
- MHI Cascade de Gairant (28/11/2001)
- MHI Ancienne gare du Sud (23/09/2002-23/06/2005)
- SC Mt-Alban et le Mt-Boron (D 28/10/1993)
- SI ensemble littoral Est (20/03/1973)
- SI cours Saleya-Ponchettes (15/05/1944)
- SI ensemble urbain Garibaldi-Massena (30/09/1966)
- SI monastère de Cimiez (12/01/1942)
- SI port (02/01/1942)
- SI terrasse avenue Bieckert (08/08/1945)



Juillet 2007

Photos : [at.PM/JMM]

## COMPOSANTES DU SITE

### Motivation de la protection

La colline du Château est le site historique de la ville. Sa masse compacte domine le port et la vieille ville et constitue une véritable acropole dans ce paysage urbain inscrit dans un grand site de collines périphériques. Elle termine la promenade des Anglais et la Baie des Anges à l'Est. C'est un lieu de choix pour découvrir un panorama sur Nice

Les documents relatant les circonstances et attendus du classement ne sont pas disponibles.

### Etat actuel

L'ancienne citadelle est un parc public urbain très fréquenté, tant par les habitants que les touristes.

On y jouit d'une vue panoramique remarquable sur le Vieux Nice, le port et toute l'agglomération, ce qui ravit les touristes après la visite des vestiges de l'ancienne cathédrale et de la citadelle. Le cimetière rassemblant dans plusieurs sections séparées, les défunts de diverses confessions, est très intéressant du point de vue des évolutions de la population de la ville de Nice et de l'art funéraire du XIXe et du XXe siècle.

### Observations

L'emprise du parcellaire initial est assez bien conservée, seules quelques adaptations ayant été opérées sur les franges abruptes. Le site n'est pas signalé.

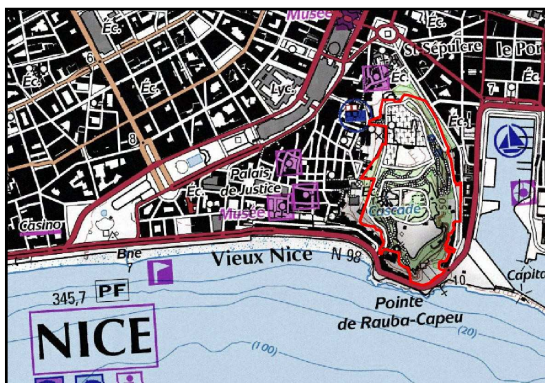
## LOCALISATION ET PERIMETRE

### Cadastre ancien :

Arrêté du 24 décembre 1935 : «La colline du Château à Nice (Alpes-Maritimes) constituée par les parcelles cadastrales n°530, 531 section B, 1,2, 2bis, 3, 3bis, 4, 5, 6, 7, 8, 8bis, 9, 10, 11, 11bis, 12, 13, 14bis, 15, 323, 324, 325, 326, 328, 336 à 343 inclus Section C, 119bis section E, appartenant à la Ville, n°16, 16bis, 17 section C appartenant à l'Hôpital st-Roch, n° 320, 321, 322 section C appartenant à l'Hospice de la Providence est classée parmi les MN et les sites de caractère artistique, historique, scientifique, légendaire ou pittoresque.»



### Cadastre actuel :

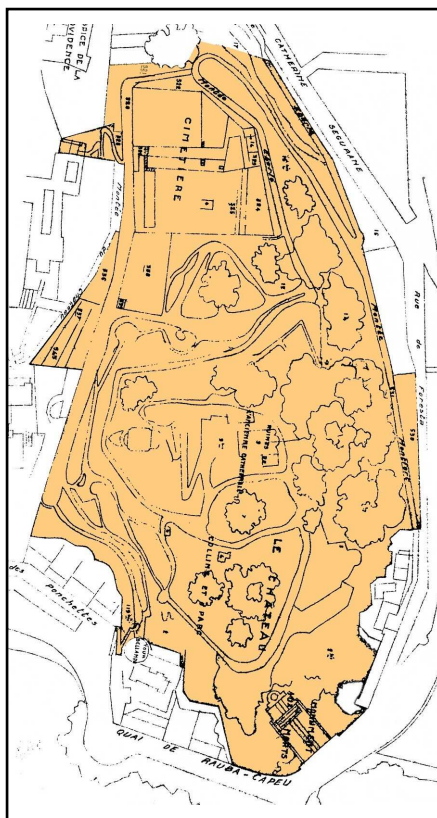
Parcelles 3 et 33 de la section KN ainsi que les parcelles 120 et 121 de la section KP.



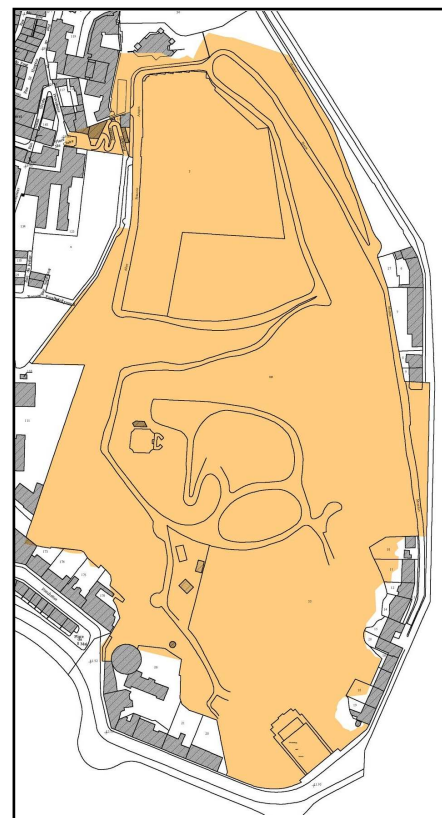
SITUATION

Source : IGN - scan25

-  Périimètre du Site Classé
-  Périimètre du Site Classé



CADASTRE ANCIEN



CADASTRE ACTUEL