

VALLAURIS

CHAPELLE SAINT-JEAN ET CYPRES QUI L'ENTOURENT

Alpes Maritimes

27

Site Classé

CONTEXTE REGLEMENTAIRE

Site classé

Arrêté du 16 octobre 1941

Autres mesures de protection concernant le site

SI ensemble littoral Ouest (10/10/1974)

Propriété


Etat
Communale
Privée

Autres protections au titre des sites sur la commune

-MHC chapelle (?) (02/11/1951)
-MHC colonne Napoleon 1er (18/07/1932)
-MHI oppidum le Pézou (20/06/1983)
-MHI oppidum les Encourdoules (26/01/1978)
-MHI aqueduc les Clausonnes (25/07/1936)
-MHI château (23/05/1951)

Superficie

Non renseignée



Photos : [at.PM/JMM]

COMPOSANTES DU SITE

Motivation de la protection

La chapelle St-Jean était représentative du petit patrimoine religieux disséminé dans les campagnes de la Côte d'Azur. Son petit parvis à arcades, ses cyprès d'accompagnement, en étaient typiques.

M. J. Formige, architecte en chef des MH, dans une lettre du 23 avril à (son ?) directeur, rapporte que la chapelle St-Jean, ouvrage du XVIIIème, en bon état, «ne présente aucun intérêt architectural» et ne «paraît pas mériter le classement comme monument historique. (...) Il vaudrait mieux classer le site.» Et de signaler la présence plus loin de deux arches de l'aqueduc d'Antibes, futur MHI des Clausonnes.

Par DCM du 25/05/1937, la commune donnera un avis favorable au classement sur requête du Préfet.

Juillet 2007

Etat actuel

La chapelle n'existe plus suite à la construction de l'A8, dont la gare de péage d'Antibes est située à proximité.

Observations

La construction de l'Autoroute A8 a mis fin physiquement au site.

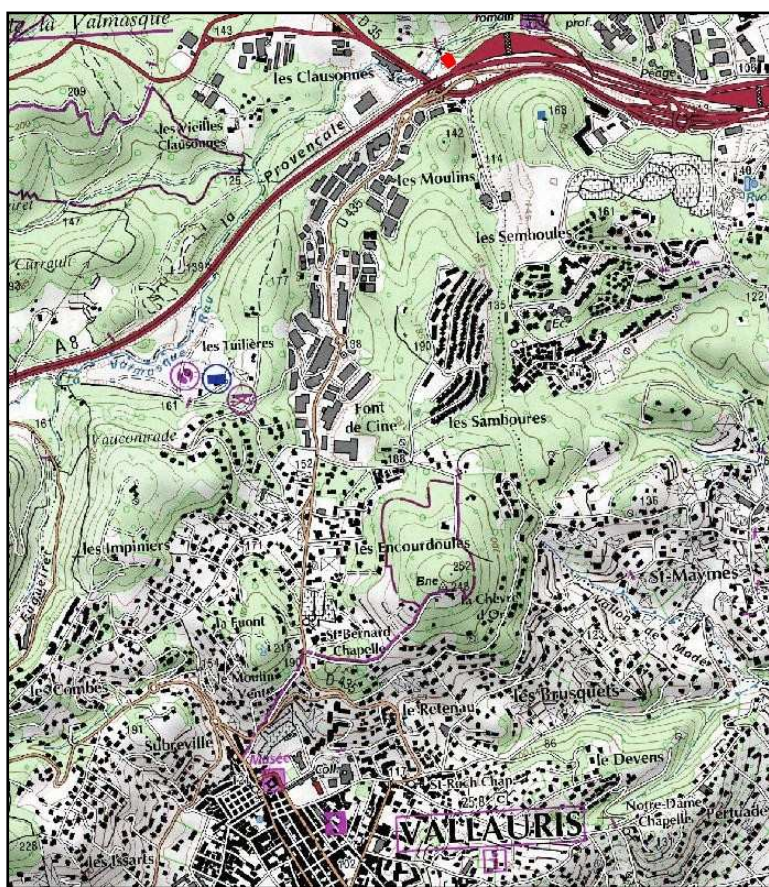
LOCALISATION ET PERIMETRE

Cadastre ancien :

Arrêté du 16 octobre 1941 : «L'ensemble constitué par la chapelle Saint-Jean et les cyprès qui l'entourent, sis sur le territoire de la commune de Vallauris (Alpes-Maritimes) au quartier dit «des Clausonnes», et occupant la parcelle N° 138 du plan cadastral section A est classé parmi les sites et monuments naturels de caractère artistique, historique, scientifique, légendaire ou pittoresque.»



Cadastre actuel :

Un fragment de la parcelle 144 appartenant à la section AC.

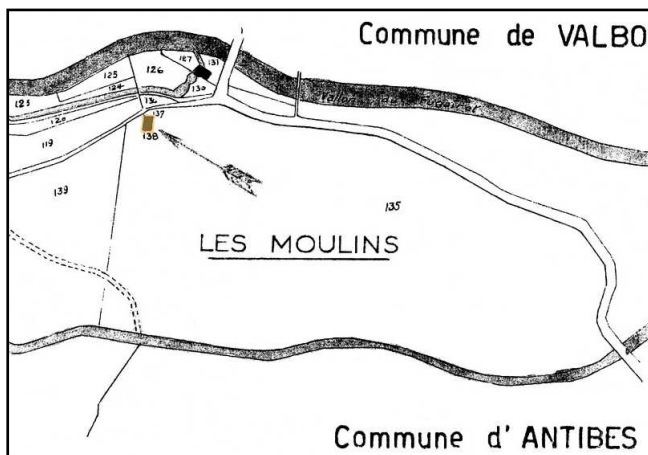


SITUATION

Source : IGN - scan25

-  Périmètre du Site Classé
-  Périmètre du Site Classé

CADASTRE ANCIEN



CADASTRE ACTUEL

