Sous-Préfecture de BRIVE (Corrèze)
REÇU LE
23 OCT. 2012
CONTRÔLE
DE LÉGALITÉ

Commune d'Objat

Pièce 7.6:

Protection au titre de l'article 123-1-5 7°

A Brive, Octobre 2012

1-route de la rouchonnie

2- Allée des noisetiers

3 – Allée des noisetiers

4 – chemin continuité allée des chênes

5 – Allée des Chênes

6 – Allée des Glycines

7 – Bois chemin des frères Peyramaure

8 – Rue des Diligences

9 – rue chante renard

10- rue des Sapins

11 – Route de Juillac

12-rue Jean Jaures

13- bois chemin derrière collège : liaison voie verte



14 – Route des Champagnodes

15-Route de Charriéras

16- Route de Madrias



17-Route des Maisons Basses

18 – Route de Chouzenoux



19- Route de la Ringuette

20- Route des Chèzes

21 – Route des chezes/puyfaye

Commune d'Objat

Pièce 7.6:

Protection au titre de l'article 123-1-5 7°

A Brive, Octobre 2012

1-route de la rouchonnie

2- Allée des noisetiers

3 – Allée des noisetiers

4 – chemin continuité allée des chênes

5 – Allée des Chênes

6 – Allée des Glycines

7 – Bois chemin des frères Peyramaure

8 – Rue des Diligences

9 – rue chante renard

10- rue des Sapins

11 – Route de Juillac

12-rue Jean Jaures

13- bois chemin derrière collège : liaison voie verte



14 – Route des Champagnodes

15-Route de Charriéras

16- Route de Madrias



17-Route des Maisons Basses

18 – Route de Chouzenoux

19- Route de la Ringuette

20- Route des Chèzes

21 – Route des chezes/puyfaye

22- Route des Combes-Route des Crêtes

23 – Route de la constantinie

24 – Route de la Vialle

25 – Impasse Jean Lurçat

26 – Route de la Pontherie/Route de Bridal

27 – Route de la faurie

28 – Route de la Pontherie



29 – Route de la redde

30 – Route de la Gaye



31 – Route de la Faurie

32 – Vu depuis rte la faurie regardant les bournas

33 – Route de la gaye en montant



34 – Route de Bridelache

35 –Carrefour Rte Bridelache/Rte de Bridal

36 – Chemin de la garenne

37 – Route de Bridal

N° Elément protégé	Elément protégé	SECTION	N°de parcelle	LIEU
1	**Mairie**	**AX**	**171**	**Place Charles de Gaulle**
2	**Ecole**	**AX**	**280**	**Place Charles de Gaulle**
3	**Eglise**	**AX**	**201**	**Place 11 Novembre**
4	**Maison Eugène Freyssinet**	**AP**	**66**	**Avenue Eugène Freyssinet**
5	**Modillon Roman**	**AN**	**51**	**Avenue Roger Chassaing**

Bourg

Avenue Eugène Freyssinet

Avenue Roger Chassaing

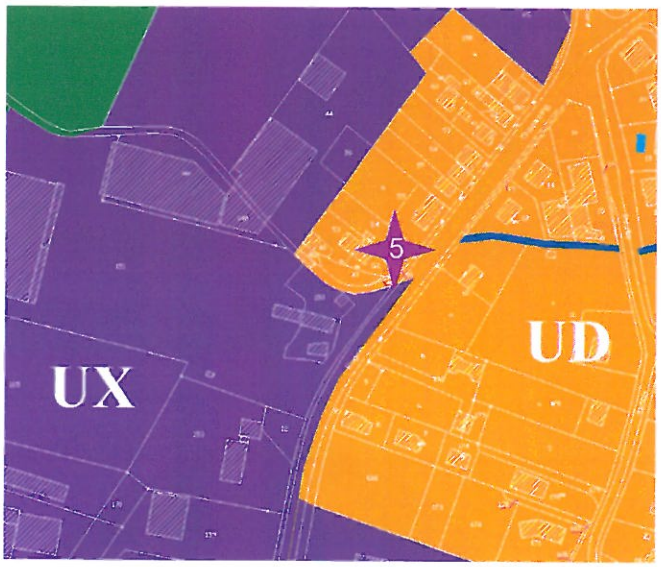

PLU OBJAT

Protection au titre du

L 123-1-5 7°

BOURG



PLU OBJAT

Protection au titre du

L 123-1-5 7°

Avenue Roger Chassain

Avenue Eugène Freyssinet

Groupe DEJANTE INFRA

DEJANTE
VRD & CONSTRUCTION
SUD-OUEST

75, av. de la Libération
19360 MALEMORT
Tél. 05 55 92 80 10
contact1@dejante-infra.com

www.dejante-infra.com

Urbanisme

OBJAT
Déclaration de projet emportant mise en compatibilité n°2 du PLU

Complément pièce 7.6

(Février 2022)

Protection au titre de l'article L.151-23 du Code de l'urbanisme

<u>Alignement d'arbre situé en bordure du projet le long de la RD 901</u>

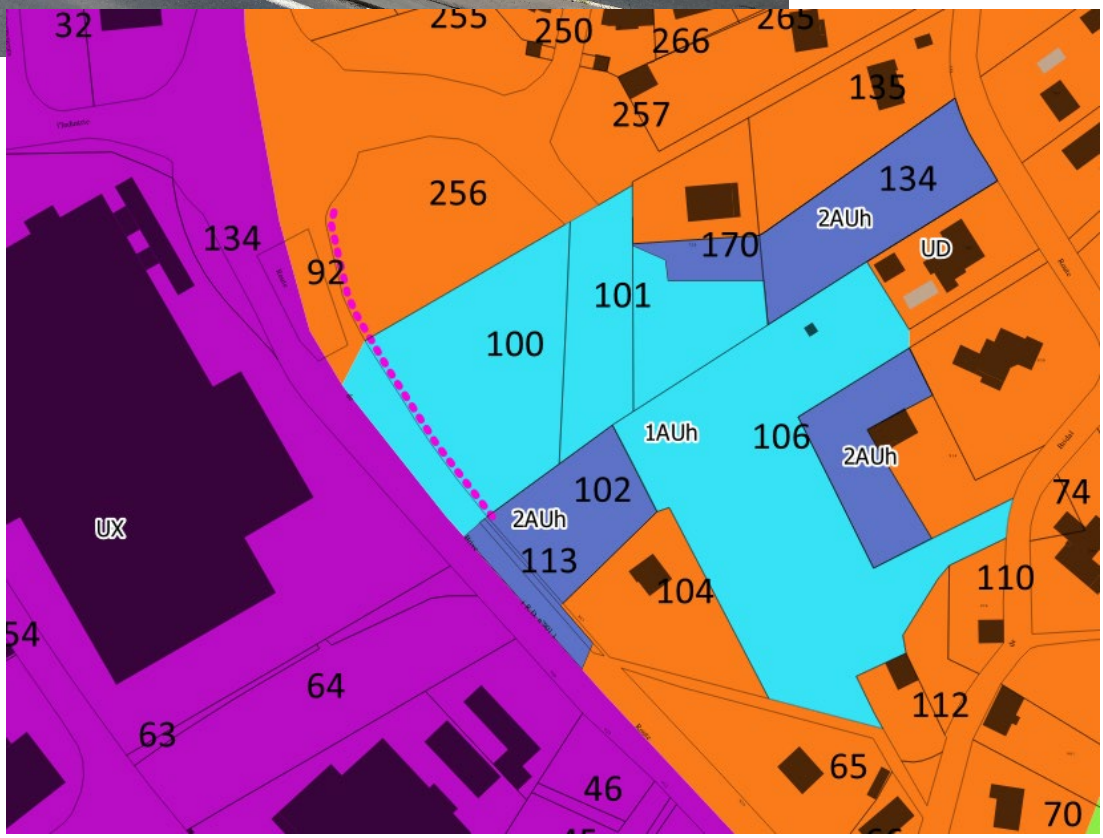

Groupe
DEJANTE
INFRA