

VALLEE DE LA DORDOGNE

Commune de

**ST-PIERRE D'EYRAUD**

**PLAN DE PREVENTION DU RISQUE INONDATION**

**CARTE DES ZONAGES**

Pièce n°7







Echelle 1 : 10 000

Approuvé par arrêté préfectoral le 19 décembre 2002



Sources : IGN SCAN 25  
Fichier : ZonageStPierre2  
12/2002

**LEGENDE**

-  Zone rouge
-  Zone bleue
-  Limite de la zone inondable
-  Limite 1m
-  Limite de commune
-  Cote de sécurité en m NGF

