

ROCHERS DU CARNAVAL

> Uchon, environ 12 km à l'ouest du Creusot

CARACTÉRISTIQUES DU SITE

Le site des « Rochers du Carnaval » est formé de plusieurs chaos granitiques composés de rochers imposants, aux formes étranges sculptées par l'érosion. Ces rochers sont situés sur des pelouses sèches et des landes dont les paysages sauvages et dégagés les mettent particulièrement en valeur. Surplombant les vallons environnants et le village d'Uchon, le site offre un panorama remarquable.

SON ENVIRONNEMENT

Les « Rochers du Carnaval » constituent un des sites les plus réputés du massif d'Uchon dont l'intérêt géologique, floristique et faunistique a justifié la délimitation d'une Znieff.

SON ÉVOLUTION

Utilisation et fréquentation du site : site public très touristique.
État du site : le site du Carnaval et ses abords, faute d'entretien, a depuis son classement perdu de sa qualité paysagère. Les pelouses sèches ouvertes évoluent vers la lande à genêts et un boisement par des chênes et des châtaigniers. La partie située en contrebas des rochers est envahie par des arbres qui tendent à fermer la vue sur le bocage de piémont. La restauration du site et de ses abords a été confiée au Conservatoire des sites naturels de Bourgogne dans le cadre d'une convention avec le Conseil général de Saône-et-Loire pour la gestion des espaces naturels sensibles. Elle comporte un débroussaillage de la zone comprise entre l'entrée du site et les chaos de rochers et une coupe d'arbres sous les rochers. Elle s'accompagne d'une amélioration de l'accueil du public, grâce à un balisage discret visant à canaliser les visiteurs et à les informer sur les richesses paysagères, géologiques et floristiques du site. Un entretien du site par un pâturage de moutons est envisagé.

RECOMMANDATIONS

La gestion du site classé et de ses abords par le Conservatoire des sites naturels de Bourgogne constitue une garantie de préservation du site. La Zppaup en cours d'élaboration sur la commune d'Uchon doit permettre d'assurer la protection paysagère du site classé et de ses abords.

■ **Qualification du site :**

- site naturel
 - caractéristiques intrinsèques :
 lande rocheuse

■ **Intérêt patrimonial :**

site d'intérêt pittoresque,
 paysager et scientifique
 (géologique)

■ **Département :**

Saône-et-Loire

■ **Commune :**

Uchon

■ **Date de protection :**

28 juillet 1941

■ **Superficie :** 11 ha

■ **Statut de propriété :**

propriété privée

■ **Existence**

**d'un programme
 de gestion :** oui

■ **Autre protection :** ZPPAUP




en cours d'élaboration

■ **Znieff :** « Massif d'Uchon »

(1175 hectares) : forêt, lande,
 étang, rocher, ruisseau.

■ **Natura 2000 :** non



-  site classé, ponctuel ou étendu, concerné
-  site classé, ponctuel ou étendu, périphérique
-  site inscrit, ponctuel ou étendu, périphérique

échelle : 1 : 25000 / 1cm = 250m
 © Fond cartographique I.G.N.

